

Teiländerung Bauzonen - / Kulturlandplan

Festlegung Gewässerraum

Gemäss § 15 BauG

Detailplan Gottesgraben (Gewässernummer 301'000)

1 : 1000

Kantonale Vorprüfung	Öffentliche Mitwirkung	Öffentliche Auflage	Genehmigungsexemplar
----------------------	------------------------	---------------------	----------------------

Vorprüfungsbericht: 19. Mai 2025

Mitwirkung: 26. Mai 2023 bis 26. Juni 2023

Öffentliche Auflage: 5. Juni 2025 bis 4. Juli 2025

Beschlossen vom Einwohnerrat: ...





Genehmigung: ...

Legende

Genehmigungsinhalt

 Gewässerraumzone gemäss BNO

Orientierungsinhalt

-  Fließgewässer offen
-  Fließgewässer eingedolt
-  Projektierte Gerinneachse
Wasserbauprojekt min. Stufe Bauprojekt
-  Projektierte Gerinneachse,
Festlegung Gewässerraum im Rahmen
des Hochwasserschutzprojektes

-  Wald
-  Bauzone
-  Gebäude
-  Theoretische
Gewässerraumbreite im
Wald, keine Festlegung

Do-01 Abschnittsbezeichnung

Dorfbach Gewässername

Basler & Hofmann

Plan Nr. 06709.190-19

Datum 28.05.2025