

Gemeinde Wettingen

Grundlagen zur Gesamtrevision Nutzungsplanung

**Inventar Natur, Landschaft und kommunale Kulturobjekte
ausserhalb Bauzone**

18.02.2025

Inhalt / Objektkategorie

W	Artenreiche Wiesen
N	Strukturierte Naturschutzzonen
H	Hecken
B	Bäume
O	Obstgärten
G	Geologische Objekte
S	Stehende Gewässer
Q	Quellen
T	Trockenstandorte (Trockenmauern)
K	Kulturobjekte
A	Aussichtspunkte

Nr. W01 Typ Magerwiese

Foto W01a, W01b, W01c, W01d,
W01e, W01f

Mittelpunkt-Koordinaten: 2'667'602 / 1'258'635

Pufferzone ☐ fehlt ☒ vorhanden (extensive Wiese, Wald)

Umfeld ☐ einförmig ☐ strukturiert

Charakter, Besonderheiten: Mesobrometum

Allgemeiner Zustand: gut

Beweidung: nicht bekannt

Artenreichtum ☐ gering ☐ mittel ☒ hoch

Aktuell geschützt ja

Pufferzone ☐ fehlt ☒ vorhanden (extensive Wiese, Wald)

Schutzempfehlung ja

Zusatzstrukturen: kaum Zusatzstrukturen direkt in der Wiese

BFF-Fläche 2023 ja

Pflege- und Aufwertungsmassnahmen: ein bis zwei Schnitte, Schnittgut abführen; Altgrasstreifen

Bemerkungen: schonende Herbstweide möglich





Nr. W02 Typ Magerwiese mit erhöhten Anforderungen Foto W02a, W02b, W02c

Mittelpunkt-Koordinaten: 2'667'704 / 1'258'704

Pufferzone ☐ fehlt ☒ vorhanden (extensive Wiese, Wald)

Umfeld ☐ einförmig ☐ strukturiert

Charakter, Besonderheiten: Mesobrometum

Allgemeiner Zustand: gut

Beweidung: nicht bekannt

Artenreichtum ☐ gering ☐ mittel ☒ hoch

Aktuell geschützt ja

Pufferzone ☐ fehlt ☒ vorhanden (extensive Wiese, Wald)

Schutzempfehlung ja

Zusatzstrukturen: Feldgehölz, Hecke

BFF-Fläche 2023 ja

Pflege- und Aufwertungsmassnahmen: ein Schnitt, Schnittgut abführen; Altgrasstreifen

Bemerkungen: schonende Herbstweide möglich; Orchideenstandort





Nr. W03 Typ Magerwiese

Foto W03a, W03b

Mittelpunkt-Koordinaten: 2'667'674 / 1'258'809

Pufferzone ☐ fehlt ☒ vorhanden (Wald)

Umfeld ☐ einförmig ☐ strukturiert

Charakter, Besonderheiten: artenreiche, mittelintensive Wiese

Allgemeiner Zustand: gut

Beweidung: nicht bekannt

Artenreichtum ☐ gering ☐ mittel ☒ hoch

Pufferzone ☐ fehlt ☒ vorhanden (Wald)

Zusatzstrukturen: Waldrand

Aktuell geschützt ja

Schutzempfehlung ja

BFF-Fläche 2023 ja

Pflege- und Aufwertungsmassnahmen: ein bis zwei Schnitte, Schnittgut abführen oder an Haufen deponieren;
Verbuschung verhindern

Bemerkungen: Waldrand auslichten



Nr. W04 Typ Magerwiese

Foto W04a, W04b, W04c, W04d

Mittelpunkt-Koordinaten: 2'667'385 / 1'258'718

Pufferzone ☐ fehlt ☒ vorhanden (Wald)

Umfeld ☐ einförmig ☐ strukturiert

Charakter, Besonderheiten: artenreiche, mittelintensive Wiese

Allgemeiner Zustand: gut

Beweidung: nicht bekannt

Artenreichtum ☐ gering ☐ mittel ☒ hoch

Pufferzone ☐ fehlt ☒ vorhanden (Wald)

Zusatzstrukturen: Waldrand

Aktuell geschützt ja

Schutzempfehlung ja

BFF-Fläche 2023 ja

Pflege- und Aufwertungsmassnahmen: ein bis zwei Schnitte, Schnittgut abführen oder an Haufen deponieren;
Verbuschung verhindern

Bemerkungen: Waldrand auslichten; Orchideenstandort



Nr. W05 Typ Magerwiese

Foto W05a, W05b, W05c

Mittelpunkt-Koordinaten: 2'668'050 / 1'258'315

Pufferzone ☐ fehlt ☒ vorhanden (Wald)

Umfeld ☐ einförmig ☐ strukturiert

Charakter, Besonderheiten: Mesobrometum

Allgemeiner Zustand: gut

Beweidung: nicht bekannt

Artenreichtum ☐ gering ☐ mittel ☒ hoch

Pufferzone ☐ fehlt ☒ vorhanden (Wald)

Zusatzstrukturen: Hecken, Waldrand, Obstgarten, Teich

Aktuell geschützt ja

Schutzempfehlung ja

BFF-Fläche 2023 teilweise

Pflege- und Aufwertungsmassnahmen: reguläre Pflege

Bemerkungen: westlicher Teil am 02.06.2023 gemäht; Abgrenzung prüfen (ausweiten!)





Nr. W06 Typ Magerwiese

Foto W06a, W06b, W06c

Mittelpunkt-Koordinaten: 2'668'450 / 1'258'470

Pufferzone ☐ fehlt ☒ vorhanden (Wald)

Umfeld ☐ einförmig ☐ strukturiert

Charakter, Besonderheiten: Mesobrometum

Allgemeiner Zustand: gut

Beweidung: nicht bekannt

Artenreichtum ☐ gering ☐ mittel ☒ hoch

Pufferzone ☐ fehlt ☒ vorhanden (Wald)

Zusatzstrukturen: Hecken, Waldrand, Trockenmauern

Aktuell geschützt ja

Schutzempfehlung ja

BFF-Fläche 2023 teilweise

Pflege- und Aufwertungsmassnahmen: reguläre Pflege

Bemerkungen: Abgrenzung prüfen (ausweiten!); Vertragsflächen





Nr. W07 Typ Magerwiese

Foto W07a, W07b

Mittelpunkt-Koordinaten: 2'668'202 / 1'258'147

Pufferzone ☒ fehlt ☐ vorhanden ()

Umfeld ☐ einförmig ☐ strukturiert

Charakter, Besonderheiten: artenreiche 2-Schnitt-Magerwiese

Allgemeiner Zustand: gut / eingeschränkt

Beweidung: teilweise beweidet

Artenreichtum ☐ gering ☐ mittel ☒ hoch

Pufferzone ☒ fehlt ☐ vorhanden ()

Zusatzstrukturen: Hofumschwung; Gehölze

Aktuell geschützt ja

Schutzempfehlung ja

BFF-Fläche 2023 ja

Pflege- und Aufwertungsmassnahmen: auf alte Ausdehnung erweitern

Bemerkungen: teils beweidet, als Lager- oder Spielplatzfläche genutzt





Nr. W08 Typ Magerwiese

Foto W08a

Mittelpunkt-Koordinaten: 2'669'599 / 1'257'508

Pufferzone ☐ fehlt ☒ vorhanden (Wald)

Umfeld ☐ einförmig ☐ strukturiert

Charakter, Besonderheiten: artenreiche 2-Schnitt-Magerwiese

Allgemeiner Zustand: gut

Beweidung: nicht bekannt

Artenreichtum ☐ gering ☒ mittel ☐ hoch

Pufferzone ☐ fehlt ☒ vorhanden (Wald)

Zusatzstrukturen: Waldrand

Aktuell geschützt ja

Schutzempfehlung ja

BFF-Fläche 2023 ja

Pflege- und Aufwertungsmassnahmen: ein bis zwei Schnitte, Schnittgut abführen

Bemerkungen: letzte verbliebene wertvolle Fläche in dieser Landschaftskammer



Nr. W09 Typ Magerwiese mit Beweidung Foto W09a

Mittelpunkt-Koordinaten: 2'669'666 / 1'257'389

Pufferzone ☒ fehlt ☐ vorhanden ()

Umfeld ☐ einförmig ☐ strukturiert

Charakter, Besonderheiten: potenzielles Mesobrometum

Allgemeiner Zustand: schlecht

Beweidung: Rinder

Artenreichtum ☐ gering ☒ mittel ☒ hoch

Pufferzone ☒ fehlt ☐ vorhanden ()

Zusatzstrukturen: Waldrand, Hecke

Aktuell geschützt ja

Schutzempfehlung ja

BFF-Fläche 2023 ja

Pflege- und Aufwertungsmassnahmen: Beweidung zulassen

Bemerkungen: Trittschäden; zoologisch interessant



Nr. W10 Typ Magerwiese mit Beweidung

Foto W10a, W10b, W10c

Mittelpunkt-Koordinaten: 2'669'656 / 1'257'595

Pufferzone ☐ fehlt ☒ vorhanden (Wald)

Umfeld ☐ einförmig ☐ strukturiert

Charakter, Besonderheiten: potenzielles Mesobrometum

Allgemeiner Zustand: schlecht

Beweidung: Rinder

Artenreichtum ☐ gering ☒ mittel ☒ hoch

Pufferzone ☐ fehlt ☒ vorhanden (Wald)

Zusatzstrukturen: Waldrand, Hecke

Aktuell geschützt ja

Schutzempfehlung ja

BFF-Fläche 2023 ja

Pflege- und Aufwertungsmassnahmen: Beweidung zulassen

Bemerkungen: Trittschäden; zoologisch interessant





Nr. W11 Typ Magerwiese

Foto W11a, W11b

Mittelpunkt-Koordinaten: 2'669'779 / 1'257'579

Pufferzone ☒ fehlt ☐ vorhanden ()

Umfeld ☐ einförmig ☐ strukturiert

Charakter, Besonderheiten: potenzielle 2-Schnitt-Magerwiese

Allgemeiner Zustand: schlecht

Beweidung: Rinder

Artenreichtum ☐ gering ☒ mittel ☐ hoch

Pufferzone ☒ fehlt ☐ vorhanden ()

Zusatzstrukturen: Einzelbäume

Aktuell geschützt ja

Schutzempfehlung nein

BFF-Fläche 2023 nein

Pflege- und Aufwertungsmassnahmen: Kleinstfläche

Bemerkungen: Trittschäden



Nr. W12 Typ Magerwiese

Foto W12a

Mittelpunkt-Koordinaten: 2'669'822 / 1'257'579

Pufferzone ☒ fehlt ☐ vorhanden ()

Umfeld ☐ einförmig ☐ strukturiert

Charakter, Besonderheiten: potenzielle 2-Schnitt-Magerwiese

Allgemeiner Zustand: schlecht

Beweidung: Rinder

Artenreichtum ☐ gering ☒ mittel ☐ hoch

Pufferzone ☒ fehlt ☐ vorhanden ()

Zusatzstrukturen: Waldrand

Aktuell geschützt ja

Schutzempfehlung nein

BFF-Fläche 2023 nein

Pflege- und Aufwertungsmassnahmen: Kleinstfläche

Bemerkungen: wird offenbar zeitweise ausgezäunt



Nr. N01

Foto N01a

Objekttyp: strukturierter Trockenstandort

Mittelpunkt-Koordinaten: 2'667'365 / 1'258'238

Pufferzone ☒ fehlt ☐ vorhanden ()

Aktuell geschützt ja

Umfeld ☐ einförmig ☐ strukturiert

Schutzempfehlung ja

Charakter, Besonderheiten: stark überwuchelter Magerstandort

allg. Zustand: schlecht

Bemerkenswerte Arten: Brombeeren, Sträucher und Bäume

Beweidung: derzeit keine Beweidung

Aktuell geschützt ja

Schutzempfehlung ja

Zusatzstrukturen: nicht erkennbar

BFF-Fläche 2023 nein

Pflege- und Aufwertungsmassnahmen: starker Ersteingriff, eventuell Ziegenweide

Bemerkungen: dringender Handlungsbedarf



Nr. N02

Foto N02a, N02b, N02c, N02d

Objekttyp: strukturierter Trockenstandort mit erhöhten Anforderungen

Mittelpunkt-Koordinaten: 2'667'002 / 1'258'440

Pufferzone ☐ fehlt ☒ vorhanden (Weg, Mauern)

Aktuell geschützt ja

Umfeld ☐ einförmig ☐ strukturiert

Schutzempfehlung ja

Charakter, Besonderheiten: artenreiche Wiese, lockerer Waldbestand, umfassendes Heckenband

allg. Zustand: gut

Bemerkenswerte Arten: artenreiches Gehölz, Mesobrometum, Orchideen

Beweidung: nicht bekannt

Aktuell geschützt ja

Schutzempfehlung ja

Zusatzstrukturen: vereinzelt Trockenmauern

BFF-Fläche 2023 nein

Pflege- und Aufwertungsmassnahmen: Aufwertung fortsetzen, differenzierte Pflege, Orchideen fördern

Bemerkungen: potenzielles Top-Gebiet; an stark begangenen Wanderweg, evtl. Lenkungsmassnahmen nötig





Nr. N03

Foto N03a, N03b, N03c, N03d,
N03e, N03f, N03g, N03h, N03i, N03j,
N03k, N03l

Objekttyp: strukturierter Trockenstandort

Mittelpunkt-Koordinaten: 2'666'920 / 1'256'716

Pufferzone ☐ fehlt ☒ vorhanden (Weg, Bahn)

Aktuell geschützt ja

Umfeld ☐ einförmig ☐ strukturiert

Schutzempfehlung ja

Charakter, Besonderheiten: lichter Wald und artenreiche Wiesenflächen

allg. Zustand: gut

Bemerkenswerte Arten: Gehölz: Obstbäume (historische Fragmente), Waldföhren, Eichen; teilweise artenreiche, magere Wiesen (Mesobrometum)

Beweidung: Ziegen

Aktuell geschützt ja

Schutzempfehlung ja

Zusatzstrukturen: Limmatufer, Asthaufen

BFF-Fläche 2023 teilweise

Pflege- und Aufwertungsmassnahmen: weiterhin beweiden, Baumbestand maximal kronenschlüssig

Bemerkungen: Pflege durch Crea Natira





Nr. N04

Foto N04a, N45b, N04c

Objekttyp: strukturierter Trockenstandort

Mittelpunkt-Koordinaten: 2'668'492 / 1'257'005

Pufferzone ☐ fehlt ☒ vorhanden (Magerwiese)

Aktuell geschützt ja

Umfeld ☐ einförmig ☐ strukturiert

Schutzempfehlung ja

Charakter, Besonderheiten: zwei wechselfeuchte Standorte (kaum Wasser), in strukturenreicher Umgebung; Pflege durch NVV und Herterenhof

allg. Zustand: gut

Bemerkenswerte Arten: Schilf, Mädesüss, Binsen, Ruderalflur, Magerwiesenflora

Beweidung: nicht beweidet

Aktuell geschützt ja

Schutzempfehlung ja

Zusatzstrukturen:

BFF-Fläche 2023 ja

Pflege- und Aufwertungsmassnahmen: übermässiges Einwachsen verhindern

Bemerkungen: -





Nr. N05

Foto N05a

Objekttyp: Schutzzone Limmat

Mittelpunkt-Koordinaten: 2'667'411 / 1'255'961

Pufferzone ☐ fehlt ☒ vorhanden (Wald, Naturschutzzone)

Aktuell geschützt ja

Umfeld ☐ einförmig ☐ strukturiert

Schutzempfehlung ja

Charakter, Besonderheiten: Wasserfläche im Bereich empfindlicher Flora und Fauna

allg. Zustand: gut

Bemerkenswerte Arten: Röhricht, Ufervegetation

Beweidung: (Wasser)

Aktuell geschützt ja

Schutzempfehlung ja

Zusatzstrukturen: Ufer

BFF-Fläche 2023 -

Pflege- und Aufwertungsmassnahmen: kein Befahren mit Booten

Bemerkungen: -



Nr. H01 Typ Hecke Foto H01a, H01b, H01c

Mittelpunkt-Koordinaten: 2'666'177 / 1'258'515

Beschrieb: schmale, teils eher gärtnerisch angelegte Hecke unterhalb des Weges, dem Waldrand vorgelagert. Im östlichen Abschnitt gut entwickelt.

Flora: Hartriegel, Eibe, Hasel, Spitzahorn, Liguster, Wachholder, Wolliger Schneeball; Hagebuche, Feldahorn, Weissdorn, Esche, Linde

Allg. Zustand: mittel

Artenreichtum	<input type="checkbox"/> gering	<input checked="" type="checkbox"/> mittel	<input checked="" type="checkbox"/> hoch	Aktuell geschützt	ja
Strukturierung	<input type="checkbox"/> einförmig	<input checked="" type="checkbox"/> mittel	<input type="checkbox"/> strukturiert	Schutzempfehlung	ja
Saum / Saumqualität	<input checked="" type="checkbox"/> fehlt	<input type="checkbox"/> Qualität gering	<input type="checkbox"/> gut ausgebildet	BFF-Fläche 2023	nein
Bedeutung Landschaft	<input type="checkbox"/> gering	<input checked="" type="checkbox"/> mittel	<input type="checkbox"/> hoch		

Pflegemassnahmen: reguläre Pflege, Artenreichtum erhöhen

Bemerkungen: vor Trockenmauer



Nr. H02 Typ Hecke Foto H02a, H02b, H02c

Mittelpunkt-Koordinaten: 2'666'494 / 1'258'432

Beschrieb: schmale, eher gärtnerisch angelegte Hecke (Randbepflanzung der Privatgärten)

Flora: Nussbaum, Feldahorn, Eiche, Kirschlorbeer, Thuja, Hasel, Holunder

Allg. Zustand: mittel

Artenreichtum	<input type="checkbox"/> gering	<input checked="" type="checkbox"/> mittel	<input type="checkbox"/> hoch	Aktuell geschützt	ja
Strukturierung	<input type="checkbox"/> einförmig	<input checked="" type="checkbox"/> mittel	<input type="checkbox"/> strukturiert	Schutzempfehlung	ja
Saum / Saumqualität	<input checked="" type="checkbox"/> fehlt	<input type="checkbox"/> Qualität gering	<input type="checkbox"/> gut ausgebildet	BFF-Fläche 2023	nein
Bedeutung Landschaft	<input type="checkbox"/> gering	<input checked="" type="checkbox"/> mittel	<input type="checkbox"/> hoch		

Pflegemassnahmen: aufwerten, Exoten entfernen, namentlich im mittleren Abschnitt (da nur Thuja)

Bemerkungen: zwei Lücken (Zufahrten)



Nr. H03 Typ Hecke Foto H03a, H03b, H03c

Mittelpunkt-Koordinaten: 2'666'721 / 1'258'454

Beschrieb: schmale Hecke (Randbepflanzung der Privatgärten)

Flora: Hagebuche, Hasel, Holunder, Feldahorn, Hartriegel, Waldfähre, Buche, Thuja

Allg. Zustand: mittel

Artenreichtum	<input type="checkbox"/> gering	<input checked="" type="checkbox"/> mittel	<input type="checkbox"/> hoch	Aktuell geschützt	ja
Strukturierung	<input checked="" type="checkbox"/> einförmig	<input type="checkbox"/> mittel	<input checked="" type="checkbox"/> strukturiert	Schutzempfehlung	ja
Saum / Saumqualität	<input checked="" type="checkbox"/> fehlt	<input type="checkbox"/> Qualität gering	<input type="checkbox"/> gut ausgebildet	BFF-Fläche 2023	nein
Bedeutung Landschaft	<input type="checkbox"/> gering	<input checked="" type="checkbox"/> mittel	<input type="checkbox"/> hoch		

Pflegemassnahmen: Exoten entfernen, Abschnitt mit Thujas neu artenreich anlegen

Bemerkungen: östliche Hälfte ausschliesslich Thuja



Nr. H04 Typ Hecke Foto H04a, H04b, H04c

Mittelpunkt-Koordinaten: 2'666'736 / 1'258'473

Beschrieb: Waldrand-artiger Gehölzbestand

Flora: Waldföhre, Hagebuche, Hartriegel, Wolliger Schneeball, Feldahorn, Bergahorn, Buche

Allg. Zustand: mittel

Artenreichtum	<input type="checkbox"/> gering	<input checked="" type="checkbox"/> mittel	<input type="checkbox"/> hoch	Aktuell geschützt	ja
Strukturierung	<input type="checkbox"/> einförmig	<input type="checkbox"/> mittel	<input checked="" type="checkbox"/> strukturiert	Schutzempfehlung	ja
Saum / Saumqualität	<input type="checkbox"/> fehlt	<input checked="" type="checkbox"/> Qualität gering	<input type="checkbox"/> gut ausgebildet	BFF-Fläche 2023	nein
Bedeutung Landschaft	<input type="checkbox"/> gering	<input checked="" type="checkbox"/> mittel	<input type="checkbox"/> hoch		

Pflegemassnahmen: reguläre Pflege

Bemerkungen: Rastplatz mit Feuerstellen, Tischen und Bänken an / in der Hecke



Nr. H05 Typ Hecke Foto H05a, H05b

Mittelpunkt-Koordinaten: 2'666'992 / 1'258'329

Beschrieb: kleines Feldgehölz über Rebmauer

Flora: Hartriegel, Brombeeren

Allg. Zustand: schlecht

Artenreichtum	<input checked="" type="checkbox"/> gering	<input type="checkbox"/> mittel	<input type="checkbox"/> hoch	Aktuell geschützt	nein
Strukturierung	<input checked="" type="checkbox"/> einförmig	<input type="checkbox"/> mittel	<input type="checkbox"/> strukturiert	Schutzempfehlung	ja
Saum / Saumqualität	<input type="checkbox"/> fehlt	<input checked="" type="checkbox"/> Qualität gering	<input type="checkbox"/> gut ausgebildet	BFF-Fläche 2023	nein
Bedeutung Landschaft	<input type="checkbox"/> gering	<input checked="" type="checkbox"/> mittel	<input checked="" type="checkbox"/> hoch		

Pflegemassnahmen: aufwerten, Artenreichtum erhöhen (Wildrosen)

Bemerkungen: Schutzwürdigkeit bescheiden; Konflikt mit Trockenmauer



Nr. H06 Typ Hecke Foto H06a

Mittelpunkt-Koordinaten: 2'667'160 / 1'258'216

Beschrieb: schmale Wildhecke am Bauzonenrand

Flora: Hartriegel, Pfaffenhütchen, Hagebuche, Kirsche, Schwarzdorn, Rosen, Bergahorn

Allg. Zustand: gut

Artenreichtum	<input type="checkbox"/> gering	<input checked="" type="checkbox"/> mittel	<input checked="" type="checkbox"/> hoch	Aktuell geschützt	nein
Strukturierung	<input type="checkbox"/> einförmig	<input checked="" type="checkbox"/> mittel	<input checked="" type="checkbox"/> strukturiert	Schutzempfehlung	ja
Saum / Saumqualität	<input type="checkbox"/> fehlt	<input checked="" type="checkbox"/> Qualität gering	<input type="checkbox"/> gut ausgebildet	BFF-Fläche 2023	nein
Bedeutung Landschaft	<input type="checkbox"/> gering	<input checked="" type="checkbox"/> mittel	<input checked="" type="checkbox"/> hoch		

Pflegemassnahmen: reguläre Pflege

Bemerkungen: -



Nr. H07 Typ Hecke Foto H07a

Mittelpunkt-Koordinaten: 2'667'190 / 1'258'193

Beschrieb: kleines Feldgehölz in Obstgarten-Fragment

Flora: Hartriegel, Rosen

Allg. Zustand: mittel

Artenreichtum	<input checked="" type="checkbox"/> gering	<input type="checkbox"/> mittel	<input type="checkbox"/> hoch	Aktuell geschützt	nein
Strukturierung	<input type="checkbox"/> einförmig	<input checked="" type="checkbox"/> mittel	<input type="checkbox"/> strukturiert	Schutzempfehlung	ja
Saum / Saumqualität	<input type="checkbox"/> fehlt	<input type="checkbox"/> Qualität gering	<input checked="" type="checkbox"/> gut ausgebildet	BFF-Fläche 2023	nein
Bedeutung Landschaft	<input type="checkbox"/> gering	<input checked="" type="checkbox"/> mittel	<input type="checkbox"/> hoch		

Pflegemassnahmen: allenfalls erweitern, Wildrosen erhalten / fördern

Bemerkungen: -



Nr. H08 Typ Hecke Foto H08a, H08b

Mittelpunkt-Koordinaten: 2'667'456 / 1'258'357

Beschrieb: Hecke am Wegrand, dem Waldrand vorgelagert

Flora: Feldahorn, Hasel, Holunder, Pfaffenhütchen zwei grössere Eichen

Allg. Zustand: mittel

Artenreichtum	<input checked="" type="checkbox"/> gering	<input checked="" type="checkbox"/> mittel	<input type="checkbox"/> hoch	Aktuell geschützt	ja
Strukturierung	<input checked="" type="checkbox"/> einförmig	<input checked="" type="checkbox"/> mittel	<input type="checkbox"/> strukturiert	Schutzempfehlung	ja
Saum / Saumqualität	<input checked="" type="checkbox"/> fehlt	<input type="checkbox"/> Qualität gering	<input type="checkbox"/> gut ausgebildet	BFF-Fläche 2023	nein
Bedeutung Landschaft	<input type="checkbox"/> gering	<input checked="" type="checkbox"/> mittel	<input checked="" type="checkbox"/> hoch		

Pflegemassnahmen: strukturieren, Artenreichtum erhöhen; Eichen erhalten

Bemerkungen: -



Nr. H09 Typ Hecke Foto H09a, H09b

Mittelpunkt-Koordinaten: 2'667'356 / 1'258'423

Beschrieb: breite Hecke am Wegrand, dem Waldrand vorgelagert

Flora: Hasel, Hagebuche, Buche, Rosen, Hartriegel, Schwarzdorn, Weissdorn

Allg. Zustand: mittel

Artenreichtum	<input type="checkbox"/> gering	<input checked="" type="checkbox"/> mittel	<input checked="" type="checkbox"/> hoch	Aktuell geschützt	nein
Strukturierung	<input type="checkbox"/> einförmig	<input checked="" type="checkbox"/> mittel	<input checked="" type="checkbox"/> strukturiert	Schutzempfehlung	ja
Saum / Saumqualität	<input type="checkbox"/> fehlt	<input checked="" type="checkbox"/> Qualität gering	<input type="checkbox"/> gut ausgebildet	BFF-Fläche 2023	nein
Bedeutung Landschaft	<input type="checkbox"/> gering	<input checked="" type="checkbox"/> mittel	<input checked="" type="checkbox"/> hoch		

Pflegemassnahmen: Artenreichtum erhöhen, Saum entwickeln

Bemerkungen: -



Nr. H10 Typ Hecke Foto H10a, H10b

Mittelpunkt-Koordinaten: 2'667'540 / 1'258'556

Beschrieb: grosses Feldgehölz

Flora: Feldahorn, Hasel, Kirsche, Buche, Esche, Rosen, Rotes Geissblatt

Allg. Zustand: gut

Artenreichtum	<input type="checkbox"/> gering	<input checked="" type="checkbox"/> mittel	<input checked="" type="checkbox"/> hoch	Aktuell geschützt	ja
Strukturierung	<input type="checkbox"/> einförmig	<input checked="" type="checkbox"/> mittel	<input type="checkbox"/> strukturiert	Schutzempfehlung	ja
Saum / Saumqualität	<input type="checkbox"/> fehlt	<input type="checkbox"/> Qualität gering	<input checked="" type="checkbox"/> gut ausgebildet	BFF-Fläche 2023	ja
Bedeutung Landschaft	<input type="checkbox"/> gering	<input type="checkbox"/> mittel	<input checked="" type="checkbox"/> hoch		

Pflegemassnahmen: Rosen ergänzen, Saum weiterentwickeln (Rotationspflege)

Bemerkungen: -



Nr. H11 Typ Hecke Foto H11a

Mittelpunkt-Koordinaten: 2'667'390 / 1'258'628

Beschrieb: dem Waldrand vorgelagerte, eher niedrige Hecke

Flora: Hagebuche, Bergahorn, Kirsche, Rosen, Weissdorn, Spitzahorn

Allg. Zustand: mittel

Artenreichtum	<input type="checkbox"/> gering	<input checked="" type="checkbox"/> mittel	<input type="checkbox"/> hoch	Aktuell geschützt	ja
Strukturierung	<input type="checkbox"/> einförmig	<input checked="" type="checkbox"/> mittel	<input type="checkbox"/> strukturiert	Schutzempfehlung	ja
Saum / Saumqualität	<input type="checkbox"/> fehlt	<input type="checkbox"/> Qualität gering	<input checked="" type="checkbox"/> gut ausgebildet	BFF-Fläche 2023	ja
Bedeutung Landschaft	<input type="checkbox"/> gering	<input checked="" type="checkbox"/> mittel	<input type="checkbox"/> hoch		

Pflegemassnahmen: besser strukturieren, Artenreichtum erhöhen

Bemerkungen: in Magerwiese



Nr. H12 Typ Hecke Foto H12a, H12b, H12c

Mittelpunkt-Koordinaten: 2'667'675 / 1'258'691

Beschrieb: markante Hecke und kleineres Feldgehöz

Flora: Eiche, Mehlbeerbaum, Hartrigel, Liguster, Wolliger Schneeball, Hasel, Buche, Weissdorn, Feldahorn, Spitzahorn, Esche

Allg. Zustand: gut

Artenreichtum	<input type="checkbox"/> gering	<input type="checkbox"/> mittel	<input checked="" type="checkbox"/> hoch	Aktuell geschützt	ja
Strukturierung	<input type="checkbox"/> einförmig	<input type="checkbox"/> mittel	<input checked="" type="checkbox"/> strukturiert	Schutzempfehlung	ja
Saum / Saumqualität	<input type="checkbox"/> fehlt	<input type="checkbox"/> Qualität gering	<input checked="" type="checkbox"/> gut ausgebildet	BFF-Fläche 2023	ja
Bedeutung Landschaft	<input type="checkbox"/> gering	<input type="checkbox"/> mittel	<input checked="" type="checkbox"/> hoch		

Pflegemassnahmen: Eichen und Mehlbeerbaum erhalten, Rosen ergänzen; eher licht halten (innere Säume entwickeln; Orchideenwiese angrenzend)

Bemerkungen: in Magerwiese



Nr. H13 Typ Hecke Foto H13a, H13b

Mittelpunkt-Koordinaten: 2'667'934 / 1'258'265

Beschrieb: gut entwickeltes Gehölzband entlang Siedlungsrand / Treppe

Flora: Spitzahorn, Schwarzdorn, Rosen, Hartriegel, Feldahorn, Weide, Brombeeren

Allg. Zustand: gut

Artenreichtum	<input type="checkbox"/> gering	<input type="checkbox"/> mittel	<input checked="" type="checkbox"/> hoch	Aktuell geschützt	ja
Strukturierung	<input type="checkbox"/> einförmig	<input type="checkbox"/> mittel	<input checked="" type="checkbox"/> strukturiert	Schutzempfehlung	ja
Saum / Saumqualität	<input type="checkbox"/> fehlt	<input checked="" type="checkbox"/> Qualität gering	<input type="checkbox"/> gut ausgebildet	BFF-Fläche 2023	nein
Bedeutung Landschaft	<input type="checkbox"/> gering	<input type="checkbox"/> mittel	<input checked="" type="checkbox"/> hoch		

Pflegemassnahmen: Saum entwickeln, Hartriegel reduzieren

Bemerkungen: -



Nr. H14 Typ Hecke Foto H14a, H14b

Mittelpunkt-Koordinaten: 2'667'972 / 1'258'263

Beschrieb: schmale Baumhecke

Flora: Esche, Hartriegel, Feldahorn, Pfaffenhütchen, Weide, Rosen

Allg. Zustand: mittel

Artenreichtum	<input type="checkbox"/> gering	<input checked="" type="checkbox"/> mittel	<input checked="" type="checkbox"/> hoch	Aktuell geschützt	nein
Strukturierung	<input type="checkbox"/> einförmig	<input checked="" type="checkbox"/> mittel	<input type="checkbox"/> strukturiert	Schutzempfehlung	ja
Saum / Saumqualität	<input type="checkbox"/> fehlt	<input checked="" type="checkbox"/> Qualität gering	<input type="checkbox"/> gut ausgebildet	BFF-Fläche 2023	nein
Bedeutung Landschaft	<input type="checkbox"/> gering	<input checked="" type="checkbox"/> mittel	<input type="checkbox"/> hoch		

Pflegemassnahmen: in der Breite ausdehnen; Saum entwickeln

Bemerkungen: -



Nr. H15 Typ Hecke Foto H15a, H15b

Mittelpunkt-Koordinaten: 2'668'093 / 1'258'290

Beschrieb: locker bestocktes Feldgehölz

Flora: Elsbeere (!), Mehlbeerbaum, Vogelbeerbaum, Hartriegel, Felsenbirne, Schwarzdorn

Allg. Zustand: gut

Artenreichtum	<input type="checkbox"/> gering	<input checked="" type="checkbox"/> mittel	<input checked="" type="checkbox"/> hoch	Aktuell geschützt	nein
Strukturierung	<input type="checkbox"/> einförmig	<input type="checkbox"/> mittel	<input checked="" type="checkbox"/> strukturiert	Schutzempfehlung	nein
Saum / Saumqualität	<input type="checkbox"/> fehlt	<input type="checkbox"/> Qualität gering	<input checked="" type="checkbox"/> gut ausgebildet	BFF-Fläche 2023	ja
Bedeutung Landschaft	<input type="checkbox"/> gering	<input checked="" type="checkbox"/> mittel	<input checked="" type="checkbox"/> hoch		

Pflegemassnahmen: reguläre Pflege

Bemerkungen: in artenreicher Wiese (Vertragsfläche); Steinhäufen vorhanden



Nr. H16 Typ Hecke Foto H16a, H16b

Mittelpunkt-Koordinaten: 2'668'174 / 1'258'323

Beschrieb: kleine Hecke in Fortsetzung zum Wald

Flora: Schwarzdorn, Esche, Pfaffenhütchen, Liguster, Rosen, Wolliger Schneeball, Feldahorn, Bergahorn

Allg. Zustand: gut

Artenreichtum	<input type="checkbox"/> gering	<input type="checkbox"/> mittel	<input checked="" type="checkbox"/> hoch	Aktuell geschützt	nein
Strukturierung	<input type="checkbox"/> einförmig	<input checked="" type="checkbox"/> mittel	<input checked="" type="checkbox"/> strukturiert	Schutzempfehlung	nein
Saum / Saumqualität	<input checked="" type="checkbox"/> fehlt	<input type="checkbox"/> Qualität gering	<input checked="" type="checkbox"/> gut ausgebildet	BFF-Fläche 2023	ja
Bedeutung Landschaft	<input type="checkbox"/> gering	<input checked="" type="checkbox"/> mittel	<input type="checkbox"/> hoch		

Pflegemassnahmen: Struktur weiter verbessern

Bemerkungen: angrenzend an artenreiche Wiese (Vertragsfläche); Nähe Obstgarten



Nr. H17 Typ Hecke Foto H17a, H17b

Mittelpunkt-Koordinaten: 2'668'190 / 1'258'343

Beschrieb: Gehölz zwischen Waldrand (Weg) und Stützmauer über Pferde-Auslauf

Flora: Spitzahorn, Bergahorn, Holunder, Esche, Rosen

Allg. Zustand: mittel

Artenreichtum	<input type="checkbox"/> gering	<input checked="" type="checkbox"/> mittel	<input type="checkbox"/> hoch	Aktuell geschützt	nein
Strukturierung	<input type="checkbox"/> einförmig	<input checked="" type="checkbox"/> mittel	<input checked="" type="checkbox"/> strukturiert	Schutzempfehlung	ja
Saum / Saumqualität	<input checked="" type="checkbox"/> fehlt	<input checked="" type="checkbox"/> Qualität gering	<input type="checkbox"/> gut ausgebildet	BFF-Fläche 2023	nein
Bedeutung Landschaft	<input checked="" type="checkbox"/> gering	<input checked="" type="checkbox"/> mittel	<input type="checkbox"/> hoch		

Pflegemassnahmen: Artenreichtum erhöhen, Beweidung verhindern

Bemerkungen: Pferdeweide



Nr. H18 Typ Hecke Foto H18a, H18b, H18c, H18d

Mittelpunkt-Koordinaten: 2'668'264 / 1'258'357

Beschrieb: Heckenband in der Falllinie des Hangs

Flora: Esche, Feldahorn, Hartriegel, Pfaffenhütchen, Hasel, Bergahorn, Fichte, Kirschbaum, Hagebuche, Eibe

Allg. Zustand: mittel

Artenreichtum	<input type="checkbox"/> gering	<input type="checkbox"/> mittel	<input checked="" type="checkbox"/> hoch	Aktuell geschützt	ja
Strukturierung	<input type="checkbox"/> einförmig	<input checked="" type="checkbox"/> mittel	<input checked="" type="checkbox"/> strukturiert	Schutzempfehlung	ja
Saum / Saumqualität	<input checked="" type="checkbox"/> fehlt	<input type="checkbox"/> Qualität gering	<input checked="" type="checkbox"/> gut ausgebildet	BFF-Fläche 2023	nein
Bedeutung Landschaft	<input type="checkbox"/> gering	<input type="checkbox"/> mittel	<input checked="" type="checkbox"/> hoch		

Pflegemassnahmen: Fichten entfernen, in der Breite entwickeln, beidseitigen Saum etablieren

Bemerkungen: angrenzend Gärten, teils Ziegenweide; unterstes Querstück verschwunden (Beweidung)



Nr. H19 Typ Hecke Foto H19a, H19b, H19c

Mittelpunkt-Koordinaten: 2'668'295 / 1'258'369

Beschrieb: Gehölz entlang einer Trockenmauer

Flora: Hartriegel, Schwarzdorn, Esche, Feldahorn, Hasel, Bergahorn, Essigbaum

Allg. Zustand: mittel

Artenreichtum	<input type="checkbox"/> gering	<input checked="" type="checkbox"/> mittel	<input type="checkbox"/> hoch	Aktuell geschützt	ja
Strukturierung	<input type="checkbox"/> einförmig	<input type="checkbox"/> mittel	<input checked="" type="checkbox"/> strukturiert	Schutzempfehlung	ja
Saum / Saumqualität	<input type="checkbox"/> fehlt	<input type="checkbox"/> Qualität gering	<input checked="" type="checkbox"/> gut ausgebildet	BFF-Fläche 2023	ja
Bedeutung Landschaft	<input type="checkbox"/> gering	<input checked="" type="checkbox"/> mittel	<input checked="" type="checkbox"/> hoch		

Pflegemassnahmen: Essigbaum entfernen, Bewuchs so steuern, dass die Trockenmauer nicht gefährdet ist

Bemerkungen: Konflikt mit Trockenmauer?



Nr. H20 Typ Hecke Foto H20a

Mittelpunkt-Koordinaten: 2'668'302 / 1'258'424

Beschrieb: kleines Feldgehölz

Flora: Feldahorn, Hartriegel, Rosen, Liguster, Weide, Brombeere

Allg. Zustand: gut

Artenreichtum	<input type="checkbox"/> gering	<input checked="" type="checkbox"/> mittel	<input type="checkbox"/> hoch	Aktuell geschützt	ja
Strukturierung	<input type="checkbox"/> einförmig	<input checked="" type="checkbox"/> mittel	<input type="checkbox"/> strukturiert	Schutzempfehlung	ja
Saum / Saumqualität	<input type="checkbox"/> fehlt	<input type="checkbox"/> Qualität gering	<input checked="" type="checkbox"/> gut ausgebildet	BFF-Fläche 2023	ja
Bedeutung Landschaft	<input type="checkbox"/> gering	<input checked="" type="checkbox"/> mittel	<input checked="" type="checkbox"/> hoch		

Pflegemassnahmen: reguläre Pflege

Bemerkungen: -



Nr. H21 Typ Hecke Foto H21a

Mittelpunkt-Koordinaten: 2'668'354 / 1'258'460

Beschrieb: einige Hecken-Stücke talseits des Waldrand-Wegs

Flora: Feldahorn, Weide, Kirschbaum, Rosen, Hartriegel, Brombeere, Eiche

Allg. Zustand: mittel

Artenreichtum	<input type="checkbox"/> gering	<input checked="" type="checkbox"/> mittel	<input checked="" type="checkbox"/> hoch	Aktuell geschützt	ja
Strukturierung	<input type="checkbox"/> einförmig	<input checked="" type="checkbox"/> mittel	<input type="checkbox"/> strukturiert	Schutzempfehlung	ja
Saum / Saumqualität	<input checked="" type="checkbox"/> fehlt	<input type="checkbox"/> Qualität gering	<input checked="" type="checkbox"/> gut ausgebildet	BFF-Fläche 2023	ja
Bedeutung Landschaft	<input type="checkbox"/> gering	<input checked="" type="checkbox"/> mittel	<input type="checkbox"/> hoch		

Pflegemassnahmen: Bewuchs so steuern, dass die Trockenmauer nicht gefährdet ist

Bemerkungen: Konflikt mit Trockenmauer?



Nr. H22 Typ Hecke Foto H22a

Mittelpunkt-Koordinaten: 2'668'391 / 1'258'441

Beschrieb: Gehölz rund um eine Hütte

Flora: Fichte, Kirsche, Brombeere, Hartriegel, Eiche, Liguster, Rosen

Allg. Zustand: mittel

Artenreichtum	<input type="checkbox"/> gering	<input checked="" type="checkbox"/> mittel	<input type="checkbox"/> hoch	Aktuell geschützt	ja
Strukturierung	<input type="checkbox"/> einförmig	<input checked="" type="checkbox"/> mittel	<input type="checkbox"/> strukturiert	Schutzempfehlung	ja
Saum / Saumqualität	<input checked="" type="checkbox"/> fehlt	<input type="checkbox"/> Qualität gering	<input checked="" type="checkbox"/> gut ausgebildet	BFF-Fläche 2023	ja
Bedeutung Landschaft	<input type="checkbox"/> gering	<input checked="" type="checkbox"/> mittel	<input checked="" type="checkbox"/> hoch		

Pflegemassnahmen: Fichten entfernen, in Breite entwickeln

Bemerkungen: -



Nr. H23 Typ Hecke Foto H23a, H23b

Mittelpunkt-Koordinaten: 2'668'418 / 1'258'406

Beschrieb: Hecke mit Unterbrüchen

Flora: Feldahorn, Nussbaum, Hasel, Rosen, Hartriegel, Buche

Allg. Zustand: gut

Artenreichtum	<input type="checkbox"/> gering	<input type="checkbox"/> mittel	<input checked="" type="checkbox"/> hoch	Aktuell geschützt	ja
Strukturierung	<input type="checkbox"/> einförmig	<input type="checkbox"/> mittel	<input checked="" type="checkbox"/> strukturiert	Schutzempfehlung	ja
Saum / Saumqualität	<input type="checkbox"/> fehlt	<input type="checkbox"/> Qualität gering	<input checked="" type="checkbox"/> gut ausgebildet	BFF-Fläche 2023	ja
Bedeutung Landschaft	<input type="checkbox"/> gering	<input type="checkbox"/> mittel	<input checked="" type="checkbox"/> hoch		

Pflegemassnahmen: reguläre Pflege

Bemerkungen: -



Nr. H24 Typ Hecke Foto H24a, H24b, H24c

Mittelpunkt-Koordinaten: 2'668'573 / 1'258'546

Beschrieb: schmales Gehölzband entlang des Waldrand-Wegs, mit grossen "Zungen" in der Falllinie des Hangs

Flora: Hagebuche, Linde, Liguster, Heckenkirsche, Feldahorn, Hartriegel, Esche, Schwarzdorn, Wolliger Schneeball, Gemeiner Schneeball, Kirschbaum, Spitzahorn, Feldahorn, Hasel

Allg. Zustand: gut

Artenreichtum	<input type="checkbox"/> gering	<input type="checkbox"/> mittel	<input checked="" type="checkbox"/> hoch	Aktuell geschützt	ja
Strukturierung	<input type="checkbox"/> einförmig	<input checked="" type="checkbox"/> mittel	<input checked="" type="checkbox"/> strukturiert	Schutzempfehlung	ja
Saum / Saumqualität	<input checked="" type="checkbox"/> fehlt	<input type="checkbox"/> Qualität gering	<input checked="" type="checkbox"/> gut ausgebildet	BFF-Fläche 2023	teilweise
Bedeutung Landschaft	<input type="checkbox"/> gering	<input type="checkbox"/> mittel	<input checked="" type="checkbox"/> hoch		

Pflegemassnahmen: reguläre Pflege

Bemerkungen: -



Nr. H25 Typ Hecke Foto H25a

Mittelpunkt-Koordinaten: 2'668'603 / 1'258'493

Beschrieb: markante Baumhecke in der Falllinie des Hangs

Flora: Schwarzdorn, Liguster, Hartriegel, Pfaffenhütchen, Bergahorn, Holunder, Rosen, Nussbaum, Wolliger Schneeball, Kirschbaum

Allg. Zustand: gut

Artenreichtum	<input type="checkbox"/> gering	<input type="checkbox"/> mittel	<input checked="" type="checkbox"/> hoch	Aktuell geschützt	ja
Strukturierung	<input type="checkbox"/> einförmig	<input checked="" type="checkbox"/> mittel	<input checked="" type="checkbox"/> strukturiert	Schutzempfehlung	ja
Saum / Saumqualität	<input type="checkbox"/> fehlt	<input checked="" type="checkbox"/> Qualität gering	<input checked="" type="checkbox"/> gut ausgebildet	BFF-Fläche 2023	ja
Bedeutung Landschaft	<input type="checkbox"/> gering	<input type="checkbox"/> mittel	<input checked="" type="checkbox"/> hoch		

Pflegemassnahmen: Bewuchs so steuern, dass die Trockenmauer nicht gefährdet wird; beidseits Saum entwickeln

Bemerkungen: Konflikt mit Trockenmauer?



Nr. H26 Typ Hecke Foto H26a, H26b

Mittelpunkt-Koordinaten: 2'668'529 / 1'258'473

Beschrieb: Baumhecke in der Falllinie des Hangs

Flora: Bergahorn, Esche, Weide, Hasel, Feldahorn, Hartriegel, Schwarzdorn, Brombeere, Liguster, Holunder

Allg. Zustand: gut

Artenreichtum	<input type="checkbox"/> gering	<input type="checkbox"/> mittel	<input checked="" type="checkbox"/> hoch	Aktuell geschützt	ja
Strukturierung	<input type="checkbox"/> einförmig	<input type="checkbox"/> mittel	<input checked="" type="checkbox"/> strukturiert	Schutzempfehlung	ja
Saum / Saumqualität	<input type="checkbox"/> fehlt	<input type="checkbox"/> Qualität gering	<input checked="" type="checkbox"/> gut ausgebildet	BFF-Fläche 2023	ja
Bedeutung Landschaft	<input type="checkbox"/> gering	<input type="checkbox"/> mittel	<input checked="" type="checkbox"/> hoch		

Pflegemassnahmen: reguläre Pflege

Bemerkungen: -



Nr. H27 Typ Hecke Foto H27a

Mittelpunkt-Koordinaten: 2'668'421 / 1'258'381

Beschrieb: schmale Hecke in der Falllinie des Hangs

Flora: Esche (abgängig), Bergahorn, Hasel, Rosen, Brombeere, Kirschbaum, Schwarzdorn

Allg. Zustand: mittel

Artenreichtum	<input type="checkbox"/> gering	<input checked="" type="checkbox"/> mittel	<input checked="" type="checkbox"/> hoch	Aktuell geschützt	nein
Strukturierung	<input type="checkbox"/> einförmig	<input type="checkbox"/> mittel	<input checked="" type="checkbox"/> strukturiert	Schutzempfehlung	ja
Saum / Saumqualität	<input type="checkbox"/> fehlt	<input type="checkbox"/> Qualität gering	<input checked="" type="checkbox"/> gut ausgebildet	BFF-Fläche 2023	ja
Bedeutung Landschaft	<input type="checkbox"/> gering	<input type="checkbox"/> mittel	<input checked="" type="checkbox"/> hoch		

Pflegemassnahmen: in der Breite ausdehnen, Artenreichtum erhöhen

Bemerkungen: neu, mit Einverständnis des Bewirtschafters



Nr. H28 Typ Hecke Foto H28a, H28b

Mittelpunkt-Koordinaten: 2'668'304 / 1'258'281

Beschrieb: markante Baumhecke

Flora: Nussbaum, Esche, Feldahorn, Liguster, Wolliger Schneeball, Pfaffenhütchen, Brombeeren, Robinie

Allg. Zustand: gut

Artenreichtum	<input type="checkbox"/> gering	<input type="checkbox"/> mittel	<input checked="" type="checkbox"/> hoch	Aktuell geschützt	ja
Strukturierung	<input type="checkbox"/> einförmig	<input type="checkbox"/> mittel	<input checked="" type="checkbox"/> strukturiert	Schutzempfehlung	ja
Saum / Saumqualität	<input type="checkbox"/> fehlt	<input checked="" type="checkbox"/> Qualität gering	<input type="checkbox"/> gut ausgebildet	BFF-Fläche 2023	nein
Bedeutung Landschaft	<input type="checkbox"/> gering	<input type="checkbox"/> mittel	<input checked="" type="checkbox"/> hoch		

Pflegemassnahmen: Robinien entfernen

Bemerkungen: -



Nr. H29 Typ Hecke Foto H29a

Mittelpunkt-Koordinaten: 2'668'272 / 1'258'218

Beschrieb: schmales Gehölzband in der Falllinie des Hangs

Flora: Schwarzdorn, Hartriegel, Brombeeren, Nussbaum, Rosen, Pfaffenhütchen

Allg. Zustand: mittel

Artenreichtum	<input type="checkbox"/> gering	<input checked="" type="checkbox"/> mittel	<input checked="" type="checkbox"/> hoch	Aktuell geschützt	nein
Strukturierung	<input type="checkbox"/> einförmig	<input checked="" type="checkbox"/> mittel	<input type="checkbox"/> strukturiert	Schutzempfehlung	ja
Saum / Saumqualität	<input type="checkbox"/> fehlt	<input checked="" type="checkbox"/> Qualität gering	<input type="checkbox"/> gut ausgebildet	BFF-Fläche 2023	nein
Bedeutung Landschaft	<input type="checkbox"/> gering	<input type="checkbox"/> mittel	<input checked="" type="checkbox"/> hoch		

Pflegemassnahmen: Artenreichtum erhöhen, Struktur verbessern

Bemerkungen: angrenzend gartenartige Nutzung



Nr. H30 Typ Hecke Foto H30

Mittelpunkt-Koordinaten: 2'668'197 / 1'258'114

Beschrieb: schmales Gehölzband oberhalb einer Natursteinmauer

Flora: Hartriegel, Rosen, Schwarzdorn, Holunder

Allg. Zustand: mittel

Artenreichtum	<input checked="" type="checkbox"/> gering	<input checked="" type="checkbox"/> mittel	<input type="checkbox"/> hoch	Aktuell geschützt	nein
Strukturierung	<input checked="" type="checkbox"/> einförmig	<input type="checkbox"/> mittel	<input type="checkbox"/> strukturiert	Schutzempfehlung	ja
Saum / Saumqualität	<input checked="" type="checkbox"/> fehlt	<input type="checkbox"/> Qualität gering	<input checked="" type="checkbox"/> gut ausgebildet	BFF-Fläche 2023	teilweise
Bedeutung Landschaft	<input type="checkbox"/> gering	<input checked="" type="checkbox"/> mittel	<input checked="" type="checkbox"/> hoch		

Pflegemassnahmen: in Breite entwickeln, Artenreichtum erhöhen

Bemerkungen: am Fuss einer Naturschutzzone (artenreiche Wiese; Vertragsfläche)



Nr. H31 Typ Hecke Foto H31a

Mittelpunkt-Koordinaten: 2'668'124 / 1'258'139

Beschrieb: kleines Feldgehölz

Flora: Hartriegel, Hasel, Esche, Pfaffenhütchen, Spitzahorn, Holunder, Gartengehölz

Allg. Zustand: mittel

Artenreichtum	<input type="checkbox"/> gering	<input checked="" type="checkbox"/> mittel	<input checked="" type="checkbox"/> hoch	Aktuell geschützt	nein
Strukturierung	<input type="checkbox"/> einförmig	<input checked="" type="checkbox"/> mittel	<input type="checkbox"/> strukturiert	Schutzempfehlung	ja
Saum / Saumqualität	<input checked="" type="checkbox"/> fehlt	<input checked="" type="checkbox"/> Qualität gering	<input type="checkbox"/> gut ausgebildet	BFF-Fläche 2023	nein
Bedeutung Landschaft	<input type="checkbox"/> gering	<input checked="" type="checkbox"/> mittel	<input type="checkbox"/> hoch		

Pflegemassnahmen: Gartengehölz entfernen, Artenreichtum erhöhen, Sam entwickeln

Bemerkungen: am Siedlungsrand



Nr. H32 Typ Hecke Foto H32a, H32b, H32c

Mittelpunkt-Koordinaten: 2'668'060 / 1'258'105

Beschrieb: Baumhecke

Flora: Hartriegel, Brombeere, Esche, Ulme (!), Kirschbaum, Feldahorn, Holunder, Fichte

Allg. Zustand: mittel

Artenreichtum	<input type="checkbox"/> gering	<input checked="" type="checkbox"/> mittel	<input checked="" type="checkbox"/> hoch	Aktuell geschützt	ja
Strukturierung	<input type="checkbox"/> einförmig	<input checked="" type="checkbox"/> mittel	<input type="checkbox"/> strukturiert	Schutzempfehlung	ja
Saum / Saumqualität	<input type="checkbox"/> fehlt	<input checked="" type="checkbox"/> Qualität gering	<input type="checkbox"/> gut ausgebildet	BFF-Fläche 2023	nein
Bedeutung Landschaft	<input type="checkbox"/> gering	<input checked="" type="checkbox"/> mittel	<input checked="" type="checkbox"/> hoch		

Pflegemassnahmen: Fichten entfernen, Beweidung verhindern, Struktur verbessern

Bemerkungen: teilweise beweidet



Nr. H33 Typ Hecke Foto H33a, H33b, H33c

Mittelpunkt-Koordinaten: 2'667'629 / 1'258'161

Beschrieb: zumeist schmales Gehölzband mit grossen Einzelbäumen

Flora: Eiche, Hartriegel, Hasel, Feldahorn, Weissdorn, Liguster, Schwarzdorn, Eibe, Pfaffenhütchen, Brombeeren, Efeu

Allg. Zustand: gut

Artenreichtum	<input type="checkbox"/> gering	<input type="checkbox"/> mittel	<input checked="" type="checkbox"/> hoch	Aktuell geschützt	ja
Strukturierung	<input type="checkbox"/> einförmig	<input checked="" type="checkbox"/> mittel	<input type="checkbox"/> strukturiert	Schutzempfehlung	ja
Saum / Saumqualität	<input checked="" type="checkbox"/> fehlt	<input checked="" type="checkbox"/> Qualität gering	<input checked="" type="checkbox"/> gut ausgebildet	BFF-Fläche 2023	nein
Bedeutung Landschaft	<input type="checkbox"/> gering	<input type="checkbox"/> mittel	<input checked="" type="checkbox"/> hoch		

Pflegemassnahmen: Eichen erhalten

Bemerkungen: entlang wichtigem Fussweg



Nr. H34 Typ Hecke Foto H34a

Mittelpunkt-Koordinaten: 2'667'640 / 1'258'219

Beschrieb: Randbepflanzung eines herrschaftlichen Gartens mit grossen Bäumen

Flora: Buche, Hagebuche, Buchs, Eibe

Allg. Zustand: mittel

Artenreichtum	<input checked="" type="checkbox"/> gering	<input checked="" type="checkbox"/> mittel	<input type="checkbox"/> hoch	Aktuell geschützt	ja
Strukturierung	<input type="checkbox"/> einförmig	<input checked="" type="checkbox"/> mittel	<input type="checkbox"/> strukturiert	Schutzempfehlung	ja
Saum / Saumqualität	<input checked="" type="checkbox"/> fehlt	<input checked="" type="checkbox"/> Qualität gering	<input type="checkbox"/> gut ausgebildet	BFF-Fläche 2023	nein
Bedeutung Landschaft	<input type="checkbox"/> gering	<input type="checkbox"/> mittel	<input checked="" type="checkbox"/> hoch		

Pflegemassnahmen: als Bestandteil der Gartenanlage pflegen

Bemerkungen: -



Nr. H35 Typ Hecke Foto H35a

Mittelpunkt-Koordinaten: 2'667'643 / 1'258'251

Beschrieb: Gebüschgruppe an steiler Böschung

Flora: Hasel, Hartriegel, Bergahorn, Brombeeren

Allg. Zustand: mittel

Artenreichtum	<input checked="" type="checkbox"/> gering	<input type="checkbox"/> mittel	<input type="checkbox"/> hoch	Aktuell geschützt	nein
Strukturierung	<input checked="" type="checkbox"/> einförmig	<input type="checkbox"/> mittel	<input type="checkbox"/> strukturiert	Schutzempfehlung	ja
Saum / Saumqualität	<input type="checkbox"/> fehlt	<input checked="" type="checkbox"/> Qualität gering	<input type="checkbox"/> gut ausgebildet	BFF-Fläche 2023	nein
Bedeutung Landschaft	<input type="checkbox"/> gering	<input checked="" type="checkbox"/> mittel	<input checked="" type="checkbox"/> hoch		

Pflegemassnahmen: Artenreichtum erhöhen, Struktur verbessern

Bemerkungen: -



Nr. H36 Typ Hecke Foto H36a

Mittelpunkt-Koordinaten: 2'667'691 / 1'258'205

Beschrieb: schmales Gehölzband an steiler Wegböschung

Flora: Nussbaum, Hartriegel, Schwarzdorn, Liguster, Pfaffenhütchen, Eiche, Feldahorn, Rosen, Hasel, Holunder

Allg. Zustand: gut

Artenreichtum	<input type="checkbox"/> gering	<input type="checkbox"/> mittel	<input checked="" type="checkbox"/> hoch	Aktuell geschützt	ja
Strukturierung	<input type="checkbox"/> einförmig	<input checked="" type="checkbox"/> mittel	<input type="checkbox"/> strukturiert	Schutzempfehlung	ja
Saum / Saumqualität	<input checked="" type="checkbox"/> fehlt	<input type="checkbox"/> Qualität gering	<input checked="" type="checkbox"/> gut ausgebildet	BFF-Fläche 2023	ja
Bedeutung Landschaft	<input type="checkbox"/> gering	<input checked="" type="checkbox"/> mittel	<input checked="" type="checkbox"/> hoch		

Pflegemassnahmen: nach Möglichkeit verbreitern, Saum entwickeln

Bemerkungen: Asthaufen vorhanden



Nr. H37 Typ Hecke Foto H37a

Mittelpunkt-Koordinaten: 2'667'792 / 1'258'201

Beschrieb: kleine Gebüschgruppe an steiler Wegböschung

Flora: Hartriegel, Schwarzdorn

Allg. Zustand: schlecht

Artenreichtum	<input checked="" type="checkbox"/> gering	<input type="checkbox"/> mittel	<input type="checkbox"/> hoch	Aktuell geschützt	nein
Strukturierung	<input checked="" type="checkbox"/> einförmig	<input type="checkbox"/> mittel	<input type="checkbox"/> strukturiert	Schutzempfehlung	nein
Saum / Saumqualität	<input type="checkbox"/> fehlt	<input checked="" type="checkbox"/> Qualität gering	<input type="checkbox"/> gut ausgebildet	BFF-Fläche 2023	ja
Bedeutung Landschaft	<input type="checkbox"/> gering	<input checked="" type="checkbox"/> mittel	<input type="checkbox"/> hoch		

Pflegemassnahmen: Artenreichtum erhöhen (Rosen einbringen), strukturieren

Bemerkungen: -



Nr. H38 Typ Hecke Foto H38a, H38b, H38c

Mittelpunkt-Koordinaten: 2'668'901 / 1'258'275

Beschrieb: schmale Hecke entlang hohem Gehege

Flora: Feldahorn, Holunder, Schwarzdorn

Allg. Zustand: schlecht

Artenreichtum	<input checked="" type="checkbox"/> gering	<input type="checkbox"/> mittel	<input type="checkbox"/> hoch	Aktuell geschützt	nein
Strukturierung	<input checked="" type="checkbox"/> einförmig	<input type="checkbox"/> mittel	<input type="checkbox"/> strukturiert	Schutzempfehlung	ja
Saum / Saumqualität	<input type="checkbox"/> fehlt	<input checked="" type="checkbox"/> Qualität gering	<input type="checkbox"/> gut ausgebildet	BFF-Fläche 2023	nein
Bedeutung Landschaft	<input type="checkbox"/> gering	<input type="checkbox"/> mittel	<input checked="" type="checkbox"/> hoch		

Pflegemassnahmen: verbreitern, Artenreichtum und Strukturierung verbessern

Bemerkungen: wichtig für die landschaftliche Verträglichkeit des Geheges



Nr. H39 Typ Hecke Foto H39a

Mittelpunkt-Koordinaten: 2'668'888 / 1'258'393

Beschrieb: schmale Hecke entlang hohem Gehege

Flora: Feldahorn

Allg. Zustand: schlecht

Artenreichtum	<input checked="" type="checkbox"/> gering	<input type="checkbox"/> mittel	<input type="checkbox"/> hoch	Aktuell geschützt	nein
Strukturierung	<input checked="" type="checkbox"/> einförmig	<input type="checkbox"/> mittel	<input type="checkbox"/> strukturiert	Schutzempfehlung	ja
Saum / Saumqualität	<input type="checkbox"/> fehlt	<input checked="" type="checkbox"/> Qualität gering	<input type="checkbox"/> gut ausgebildet	BFF-Fläche 2023	nein
Bedeutung Landschaft	<input type="checkbox"/> gering	<input checked="" type="checkbox"/> mittel	<input type="checkbox"/> hoch		

Pflegemassnahmen: Artenreichtum erhöhen (Rosen einbringen), strukturieren

Bemerkungen: wichtig für die landschaftliche Verträglichkeit des Geheges



Nr. H40 Typ Hecke Foto H40a

Mittelpunkt-Koordinaten: 2'668'732 / 1'258'497

Beschrieb: schmale Hecke entlang hohem Gehege

Flora: Feldahorn, Esche, Buche, Spitzahorn, Bergahorn, Hartriegel, Schwarzdorn, Holunder

Allg. Zustand: mittel

Artenreichtum	<input type="checkbox"/> gering	<input checked="" type="checkbox"/> mittel	<input type="checkbox"/> hoch	Aktuell geschützt	ja
Strukturierung	<input type="checkbox"/> einförmig	<input checked="" type="checkbox"/> mittel	<input type="checkbox"/> strukturiert	Schutzempfehlung	ja
Saum / Saumqualität	<input type="checkbox"/> fehlt	<input checked="" type="checkbox"/> Qualität gering	<input type="checkbox"/> gut ausgebildet	BFF-Fläche 2023	nein
Bedeutung Landschaft	<input type="checkbox"/> gering	<input checked="" type="checkbox"/> mittel	<input checked="" type="checkbox"/> hoch		

Pflegemassnahmen: Artenreichtum erhöhen (Rosen, Kalksträucher einbringen)

Bemerkungen: wichtig für die landschaftliche Verträglichkeit des Geheges



Nr. H41 Typ Hecke Foto H41a, H41b

Mittelpunkt-Koordinaten: 2'669'201 / 1'258'143

Beschrieb: prägnante Baumhecke mitten im Feld

Flora: Esche, Kalksträucher, Weissdorn

Allg. Zustand: gut

Artenreichtum	<input type="checkbox"/> gering	<input type="checkbox"/> mittel	<input checked="" type="checkbox"/> hoch	Aktuell geschützt	ja
Strukturierung	<input type="checkbox"/> einförmig	<input type="checkbox"/> mittel	<input checked="" type="checkbox"/> strukturiert	Schutzempfehlung	ja
Saum / Saumqualität	<input type="checkbox"/> fehlt	<input checked="" type="checkbox"/> Qualität gering	<input type="checkbox"/> gut ausgebildet	BFF-Fläche 2023	ja
Bedeutung Landschaft	<input type="checkbox"/> gering	<input type="checkbox"/> mittel	<input checked="" type="checkbox"/> hoch		

Pflegemassnahmen: reguläre Pflege

Bemerkungen: nicht begangen ("Ferndiagnose"); Asthaufen vorhanden



Nr. H42 Typ Hecke Foto H42a, H42b

Mittelpunkt-Koordinaten: 2'669'284 / 1'258'340

Beschrieb: prägnante Baumhecke mitten in der Wiese

Flora: Esche, Bergahorn, Feldahorn, Hartriegel, Schwarzdorn, Weissdorn, Brombeere, Buche

Allg. Zustand: gut

Artenreichtum	<input type="checkbox"/> gering	<input type="checkbox"/> mittel	<input checked="" type="checkbox"/> hoch	Aktuell geschützt	ja
Strukturierung	<input type="checkbox"/> einförmig	<input checked="" type="checkbox"/> mittel	<input type="checkbox"/> strukturiert	Schutzempfehlung	ja
Saum / Saumqualität	<input type="checkbox"/> fehlt	<input checked="" type="checkbox"/> Qualität gering	<input type="checkbox"/> gut ausgebildet	BFF-Fläche 2023	ja
Bedeutung Landschaft	<input type="checkbox"/> gering	<input type="checkbox"/> mittel	<input checked="" type="checkbox"/> hoch		

Pflegemassnahmen: Holzbeige im Innern entfernen; strukturieren

Bemerkungen: -



Nr. H43 Typ Hecke Foto H43a

Mittelpunkt-Koordinaten: 2'669'403 / 1'258'241

Beschrieb: kleines Feldgehölz am Wegrand

Flora: Hartriegel, Pfaffenhütchen, Wolliger Schneeball, Schwarzdorn, Bergahorn

Allg. Zustand: gut

Artenreichtum	<input type="checkbox"/> gering	<input checked="" type="checkbox"/> mittel	<input type="checkbox"/> hoch	Aktuell geschützt	ja
Strukturierung	<input checked="" type="checkbox"/> einförmig	<input type="checkbox"/> mittel	<input type="checkbox"/> strukturiert	Schutzempfehlung	ja
Saum / Saumqualität	<input type="checkbox"/> fehlt	<input checked="" type="checkbox"/> Qualität gering	<input type="checkbox"/> gut ausgebildet	BFF-Fläche 2023	teilweise
Bedeutung Landschaft	<input type="checkbox"/> gering	<input checked="" type="checkbox"/> mittel	<input checked="" type="checkbox"/> hoch		

Pflegemassnahmen: strukturieren, erweitern, Eichen und Elsbeeren einbringen

Bemerkungen: -



Nr. H44 Typ Ufergehölz Foto H44a, H44b

Mittelpunkt-Koordinaten: 2'669'414 / 1'258'468

Beschrieb: Baumhecke entlang Zufahrtsweg Muntel

Flora: Eiche, Kirsche, Hartriegel, Nussbaum, Holunder, Gemeiner Schneeball, Liguster, Erle, Bergahorn, Schwarzdorn, Esche, Pfaffenhütchen

Allg. Zustand: gut (in Aufwertung)

Artenreichtum	<input type="checkbox"/> gering	<input type="checkbox"/> mittel	<input checked="" type="checkbox"/> hoch	Aktuell geschützt	ja
Strukturierung	<input type="checkbox"/> einförmig	<input checked="" type="checkbox"/> mittel	<input checked="" type="checkbox"/> strukturiert	Schutzempfehlung	ja
Saum / Saumqualität	<input checked="" type="checkbox"/> fehlt	<input checked="" type="checkbox"/> Qualität gering	<input type="checkbox"/> gut ausgebildet	BFF-Fläche 2023	teilweise
Bedeutung Landschaft	<input type="checkbox"/> gering	<input type="checkbox"/> mittel	<input checked="" type="checkbox"/> hoch		

Pflegemassnahmen: reguläre Pflege

Bemerkungen: -



Nr. H45 Typ Ufergehölz Foto H45a, H45b

Mittelpunkt-Koordinaten: 2'669'461 / 1'258'147

Beschrieb: prägnante Hecke quer zum Eigital

Flora: Erle, Hasel, Weissdorn, Hartriegel, Gemeiner Schneeball, Liguster, Feldahorn, Kirschbaum, Weissdorn, Weiden

Allg. Zustand: gut

Artenreichtum	<input type="checkbox"/> gering	<input type="checkbox"/> mittel	<input checked="" type="checkbox"/> hoch	Aktuell geschützt	ja
Strukturierung	<input type="checkbox"/> einförmig	<input type="checkbox"/> mittel	<input checked="" type="checkbox"/> strukturiert	Schutzempfehlung	ja
Saum / Saumqualität	<input type="checkbox"/> fehlt	<input checked="" type="checkbox"/> Qualität gering	<input checked="" type="checkbox"/> gut ausgebildet	BFF-Fläche 2023	ja
Bedeutung Landschaft	<input type="checkbox"/> gering	<input type="checkbox"/> mittel	<input checked="" type="checkbox"/> hoch		

Pflegemassnahmen: reguläre Pflege

Bemerkungen: -



Nr. H46 Typ Hecke Foto H46a, H46b

Mittelpunkt-Koordinaten: 2'669'716 / 1'258'229

Beschrieb: grosse Gehölzgruppe vor dem Forstwerkhof

Flora: Feldahorn, Holunder, Pfaffenhütchen, Hartriegel, Bergahorn, Schwarzdorn, Weiden, Fichte, Spitzahorn, Erle, exotisches Nadelgehölz

Allg. Zustand: gut

Artenreichtum	<input type="checkbox"/> gering	<input type="checkbox"/> mittel	<input checked="" type="checkbox"/> hoch	Aktuell geschützt	ja
Strukturierung	<input type="checkbox"/> einförmig	<input type="checkbox"/> mittel	<input checked="" type="checkbox"/> strukturiert	Schutzempfehlung	ja
Saum / Saumqualität	<input checked="" type="checkbox"/> fehlt	<input checked="" type="checkbox"/> Qualität gering	<input type="checkbox"/> gut ausgebildet	BFF-Fläche 2023	nein
Bedeutung Landschaft	<input type="checkbox"/> gering	<input type="checkbox"/> mittel	<input checked="" type="checkbox"/> hoch		

Pflegemassnahmen: reguläre Pflege

Bemerkungen: Brunnen und Sitzplatz am Rand der Hecke



Nr. H47 Typ Ufergehölz Foto H47a, H47b, H47c

Mittelpunkt-Koordinaten: 2'669'751 / 1'258'208

Beschrieb: schmale Baumhecke

Flora: Erle, Weiden, Rosen, Gemeiner Schneeball, Hagebuche

Allg. Zustand: mittel

Artenreichtum	<input type="checkbox"/> gering	<input checked="" type="checkbox"/> mittel	<input type="checkbox"/> hoch	Aktuell geschützt	ja
Strukturierung	<input type="checkbox"/> einförmig	<input checked="" type="checkbox"/> mittel	<input type="checkbox"/> strukturiert	Schutzempfehlung	ja
Saum / Saumqualität	<input type="checkbox"/> fehlt	<input checked="" type="checkbox"/> Qualität gering	<input checked="" type="checkbox"/> gut ausgebildet	BFF-Fläche 2023	teilweise
Bedeutung Landschaft	<input type="checkbox"/> gering	<input type="checkbox"/> mittel	<input checked="" type="checkbox"/> hoch		

Pflegemassnahmen: obersten Abschnitt entwickeln; Artenreichtum erhöhen

Bemerkungen: -



Nr. H48 Typ Ufergehölz Foto H48a, H48b

Mittelpunkt-Koordinaten: 2'669'969 / 1'258'341

Beschrieb: sehr lückige Uferbestockung

Flora: Erle, Weiden, Pfaffenhütchen

Allg. Zustand: schlecht

Artenreichtum	<input checked="" type="checkbox"/> gering	<input type="checkbox"/> mittel	<input type="checkbox"/> hoch	Aktuell geschützt	ja
Strukturierung	<input checked="" type="checkbox"/> einförmig	<input type="checkbox"/> mittel	<input type="checkbox"/> strukturiert	Schutzempfehlung	ja
Saum / Saumqualität	<input type="checkbox"/> fehlt	<input checked="" type="checkbox"/> Qualität gering	<input type="checkbox"/> gut ausgebildet	BFF-Fläche 2023	ja
Bedeutung Landschaft	<input type="checkbox"/> gering	<input type="checkbox"/> mittel	<input checked="" type="checkbox"/> hoch		

Pflegemassnahmen: zu lückiger, strukturierter Hecke entwickeln

Bemerkungen: bisher als Einzelbäume geschützt



Nr. H49 Typ Ufergehölz Foto H49a, H49b, H49c

Mittelpunkt-Koordinaten: 2'668'683 / 1'257'893

Beschrieb: prägnante Baumhecke entlang dem Lugibach

Flora: Esche, Erle, Eiche, Pfaffenhütchen, Schwarzdorn, Hasel, Hagebuche, Hartriegel, Holunder, Bergahorn, Rosen

Allg. Zustand: gut

Artenreichtum	<input type="checkbox"/> gering	<input type="checkbox"/> mittel	<input checked="" type="checkbox"/> hoch	Aktuell geschützt	ja
Strukturierung	<input type="checkbox"/> einförmig	<input checked="" type="checkbox"/> mittel	<input checked="" type="checkbox"/> strukturiert	Schutzempfehlung	ja
Saum / Saumqualität	<input checked="" type="checkbox"/> fehlt	<input checked="" type="checkbox"/> Qualität gering	<input checked="" type="checkbox"/> gut ausgebildet	BFF-Fläche 2023	teilweise
Bedeutung Landschaft	<input type="checkbox"/> gering	<input type="checkbox"/> mittel	<input checked="" type="checkbox"/> hoch		

Pflegemassnahmen: Traubenkirsche, Gemeinen Schneeball, Rosen und Eichen einbringen, Saum entwickeln

Bemerkungen: -





Nr. H50 Typ Hecke Foto H50a, H50b

Mittelpunkt-Koordinaten: 2'669'026 / 1'258'020

Beschrieb: kleine Sträucherhecke

Flora: Weissdorn, Kreuzdorn, Schwarzdorn, Erle, Liguster, Hartriegel, Bergahorn, Wolliger Schneeball

Allg. Zustand: gut

Artenreichtum	<input type="checkbox"/> gering	<input checked="" type="checkbox"/> mittel	<input checked="" type="checkbox"/> hoch	Aktuell geschützt	nein
Strukturierung	<input checked="" type="checkbox"/> einförmig	<input checked="" type="checkbox"/> mittel	<input type="checkbox"/> strukturiert	Schutzempfehlung	nein
Saum / Saumqualität	<input type="checkbox"/> fehlt	<input checked="" type="checkbox"/> Qualität gering	<input type="checkbox"/> gut ausgebildet	BFF-Fläche 2023	ja
Bedeutung Landschaft	<input type="checkbox"/> gering	<input type="checkbox"/> mittel	<input checked="" type="checkbox"/> hoch		

Pflegemassnahmen: reguläre Pflege

Bemerkungen: deckt Materiallager ab



Nr. H51 Typ Hecke Foto H51a, H51b

Mittelpunkt-Koordinaten: 2'668'699 / 1'257'758

Beschrieb: schmale Baumhecke entlang des Wegs

Flora: Buche, Hagebuche, Esche, Kirsche

Allg. Zustand: mittel

Artenreichtum	<input checked="" type="checkbox"/> gering	<input checked="" type="checkbox"/> mittel	<input type="checkbox"/> hoch	Aktuell geschützt	ja
Strukturierung	<input checked="" type="checkbox"/> einförmig	<input type="checkbox"/> mittel	<input type="checkbox"/> strukturiert	Schutzempfehlung	ja
Saum / Saumqualität	<input checked="" type="checkbox"/> fehlt	<input checked="" type="checkbox"/> Qualität gering	<input type="checkbox"/> gut ausgebildet	BFF-Fläche 2023	nein
Bedeutung Landschaft	<input type="checkbox"/> gering	<input checked="" type="checkbox"/> mittel	<input type="checkbox"/> hoch		

Pflegemassnahmen: in die Breite entwickeln, Artenreichtum erhöhen

Bemerkungen: -



Nr. H52 Typ Ufergehölz Foto H52a

Mittelpunkt-Koordinaten: 2'668'742 / 1'257'803

Beschrieb: lockeres Gehölz um einen Weiher

Flora: Hasel, Erle, Esche, Pfaffenhütchen

Allg. Zustand: mittel

Artenreichtum	<input checked="" type="checkbox"/> gering	<input type="checkbox"/> mittel	<input type="checkbox"/> hoch	Aktuell geschützt	ja
Strukturierung	<input type="checkbox"/> einförmig	<input checked="" type="checkbox"/> mittel	<input type="checkbox"/> strukturiert	Schutzempfehlung	ja
Saum / Saumqualität	<input type="checkbox"/> fehlt	<input checked="" type="checkbox"/> Qualität gering	<input checked="" type="checkbox"/> gut ausgebildet	BFF-Fläche 2023	nein
Bedeutung Landschaft	<input type="checkbox"/> gering	<input checked="" type="checkbox"/> mittel	<input checked="" type="checkbox"/> hoch		

Pflegemassnahmen: Artenreichtum erhöhen, Struktur verbessern, auszäunen

Bemerkungen: aktuell vermutlich beweidet; feuchter Boden



Nr. H53 Typ Hecke Foto H53a, H53b

Mittelpunkt-Koordinaten: 2'668'468 / 1'257'812

Beschrieb: Hecke an steiler Wegböschung

Flora: Hasel, Spitzahorn, Buche, Esche, Liguster, Bergahorn, Rosen, Rote Heckenkirsche, Hartriegel, Kirschlorbeer, Thuja, Eibe, Robinie, Schwarzdorn

Allg. Zustand: mittel

Artenreichtum	<input type="checkbox"/> gering	<input type="checkbox"/> mittel	<input checked="" type="checkbox"/> hoch	Aktuell geschützt	ja
Strukturierung	<input type="checkbox"/> einförmig	<input checked="" type="checkbox"/> mittel	<input type="checkbox"/> strukturiert	Schutzempfehlung	ja
Saum / Saumqualität	<input type="checkbox"/> fehlt	<input checked="" type="checkbox"/> Qualität gering	<input checked="" type="checkbox"/> gut ausgebildet	BFF-Fläche 2023	nein
Bedeutung Landschaft	<input type="checkbox"/> gering	<input checked="" type="checkbox"/> mittel	<input checked="" type="checkbox"/> hoch		

Pflegemassnahmen: Exoten entfernen, Hasel reduzieren

Bemerkungen: -



Nr. H54 Typ Hecke Foto H54a, H54b

Mittelpunkt-Koordinaten: 2'668'385 / 1'257'728

Beschrieb: dichtes Gehölz

Flora: Hasel, Schwarzdorn, Holunder, Gartengehölz, Bambus (!)

Allg. Zustand: schlecht

Artenreichtum	<input type="checkbox"/> gering	<input checked="" type="checkbox"/> mittel	<input type="checkbox"/> hoch	Aktuell geschützt	ja
Strukturierung	<input type="checkbox"/> einförmig	<input checked="" type="checkbox"/> mittel	<input type="checkbox"/> strukturiert	Schutzempfehlung	ja
Saum / Saumqualität	<input type="checkbox"/> fehlt	<input checked="" type="checkbox"/> Qualität gering	<input type="checkbox"/> gut ausgebildet	BFF-Fläche 2023	nein
Bedeutung Landschaft	<input type="checkbox"/> gering	<input checked="" type="checkbox"/> mittel	<input type="checkbox"/> hoch		

Pflegemassnahmen: Bambus gründlich entfernen!, Exoten entfernen, Hasel reduzieren, Artenreichtum erhöhen

Bemerkungen: -



Nr. H55 Typ Hecke Foto H55a, H55b

Mittelpunkt-Koordinaten: 2'668'332 / 1'257'784

Beschrieb: dichte Hecke an der Strassenböschung

Flora: Hasel, Feldahorn, Gartengehölz

Allg. Zustand: schlecht

Artenreichtum	<input checked="" type="checkbox"/> gering	<input type="checkbox"/> mittel	<input type="checkbox"/> hoch	Aktuell geschützt	ja
Strukturierung	<input checked="" type="checkbox"/> einförmig	<input type="checkbox"/> mittel	<input type="checkbox"/> strukturiert	Schutzempfehlung	ja
Saum / Saumqualität	<input type="checkbox"/> fehlt	<input checked="" type="checkbox"/> Qualität gering	<input type="checkbox"/> gut ausgebildet	BFF-Fläche 2023	nein
Bedeutung Landschaft	<input type="checkbox"/> gering	<input checked="" type="checkbox"/> mittel	<input checked="" type="checkbox"/> hoch		

Pflegemassnahmen: Artenreichtum erhöhen, Hasel stark reduzieren, Exoten entfernen, Holzbeige massiv verkleinern

Bemerkungen: -



Nr. H56 Typ Hecke Foto H56a

Mittelpunkt-Koordinaten: 2'668'259 / 1'257'938

Beschrieb: kleine Gehölzgruppe am Strassenrand

Flora: Rosskastanie, Weiden, Hasel, Bergahorn, Pfaffenhütchen

Allg. Zustand: mittel

Artenreichtum	<input type="checkbox"/> gering	<input checked="" type="checkbox"/> mittel	<input type="checkbox"/> hoch	Aktuell geschützt	ja
Strukturierung	<input type="checkbox"/> einförmig	<input checked="" type="checkbox"/> mittel	<input type="checkbox"/> strukturiert	Schutzempfehlung	ja
Saum / Saumqualität	<input type="checkbox"/> fehlt	<input checked="" type="checkbox"/> Qualität gering	<input type="checkbox"/> gut ausgebildet	BFF-Fläche 2023	ja
Bedeutung Landschaft	<input type="checkbox"/> gering	<input type="checkbox"/> mittel	<input checked="" type="checkbox"/> hoch		

Pflegemassnahmen: Artenreichtum erhöhen

Bemerkungen: -



Nr. H57 Typ Hecke Foto H57a

Mittelpunkt-Koordinaten: 2'668'189 / 1'257'788

Beschrieb: dichte Hecke an steilem Strassenbord

Flora: Nussbaum, Hasel, Hartriegel, Kornelkirsche

Allg. Zustand: mittel

Artenreichtum	<input type="checkbox"/> gering	<input checked="" type="checkbox"/> mittel	<input type="checkbox"/> hoch	Aktuell geschützt	nein
Strukturierung	<input type="checkbox"/> einförmig	<input checked="" type="checkbox"/> mittel	<input type="checkbox"/> strukturiert	Schutzempfehlung	ja
Saum / Saumqualität	<input type="checkbox"/> fehlt	<input checked="" type="checkbox"/> Qualität gering	<input type="checkbox"/> gut ausgebildet	BFF-Fläche 2023	nein
Bedeutung Landschaft	<input type="checkbox"/> gering	<input checked="" type="checkbox"/> mittel	<input type="checkbox"/> hoch		

Pflegemassnahmen: Artenreichtum erhöhen, strukturieren

Bemerkungen: -



Nr. H58 Typ Hecke Foto H58a, H58b

Mittelpunkt-Koordinaten: 2'667'866 / 1'257'589

Beschrieb: dichte Hecke an steilem Strassenbord

Flora: Hagebuche, Hasel, Hartriegel, Schwarzdorn, Eiche, Spitzahorn, Kirschbaum

Allg. Zustand: gut

Artenreichtum	<input type="checkbox"/> gering	<input type="checkbox"/> mittel	<input checked="" type="checkbox"/> hoch	Aktuell geschützt	ja
Strukturierung	<input type="checkbox"/> einförmig	<input checked="" type="checkbox"/> mittel	<input checked="" type="checkbox"/> strukturiert	Schutzempfehlung	ja
Saum / Saumqualität	<input type="checkbox"/> fehlt	<input checked="" type="checkbox"/> Qualität gering	<input type="checkbox"/> gut ausgebildet	BFF-Fläche 2023	nein
Bedeutung Landschaft	<input type="checkbox"/> gering	<input type="checkbox"/> mittel	<input checked="" type="checkbox"/> hoch		

Pflegemassnahmen: Eiche erhalten

Bemerkungen: Siedlungsrand





Nr. H59 Typ Hecke Foto H59a, H59b, H59c

Mittelpunkt-Koordinaten: 2'668'025 / 1'257'552

Beschrieb: prägnante Baumhecke an steilem Strassenbord

Flora: Eiche, Kirschbaum, Hasel, Stechpalme, Hagebuche, Schwarzdorn, Buche, Birke

Allg. Zustand: mittel

Artenreichtum	<input type="checkbox"/> gering	<input checked="" type="checkbox"/> mittel	<input type="checkbox"/> hoch	Aktuell geschützt	ja
Strukturierung	<input type="checkbox"/> einförmig	<input checked="" type="checkbox"/> mittel	<input type="checkbox"/> strukturiert	Schutzempfehlung	ja
Saum / Saumqualität	<input type="checkbox"/> fehlt	<input checked="" type="checkbox"/> Qualität gering	<input type="checkbox"/> gut ausgebildet	BFF-Fläche 2023	ja
Bedeutung Landschaft	<input type="checkbox"/> gering	<input type="checkbox"/> mittel	<input checked="" type="checkbox"/> hoch		

Pflegemassnahmen: Eiche erhalten, wo möglich Licht ins Gehölz bringen

Bemerkungen: Beweidung verhindern (oben)





Nr. H60 Typ Hecke Foto H60a, H60b, H60c, H60d, H60e, H60f

Mittelpunkt-Koordinaten: 2'668'238 / 1'257'475

Beschrieb: relativ uniforme, sehr markante Gebüschhecken

Flora: Hartriegel, Liguster, Pfaffenhütchen, Weissdorn, Rosen, Weiden, Feldahorn, Spitzahorn, Gemeiner Schneeball, Schwarzdorn, Rote Heckenkirsche, Eiche

Allg. Zustand: gut

Artenreichtum	<input type="checkbox"/> gering	<input type="checkbox"/> mittel	<input checked="" type="checkbox"/> hoch	Aktuell geschützt	nein
Strukturierung	<input type="checkbox"/> einförmig	<input checked="" type="checkbox"/> mittel	<input type="checkbox"/> strukturiert	Schutzempfehlung	nein
Saum / Saumqualität	<input type="checkbox"/> fehlt	<input type="checkbox"/> Qualität gering	<input checked="" type="checkbox"/> gut ausgebildet	BFF-Fläche 2023	ja
Bedeutung Landschaft	<input type="checkbox"/> gering	<input type="checkbox"/> mittel	<input checked="" type="checkbox"/> hoch		

Pflegemassnahmen: reguläre Pflege

Bemerkungen: -





Nr. H61 Typ Hecke Foto H61a

Mittelpunkt-Koordinaten: 2'668'130 / 1'257'671

Beschrieb: Gebüschhecke auf dem Grat

Flora: Hasel, Eiche, Esche, Feldahorn, Liguster, Hartriegel, Rosen

Allg. Zustand: gut

Artenreichtum	<input type="checkbox"/> gering	<input checked="" type="checkbox"/> mittel	<input checked="" type="checkbox"/> hoch	Aktuell geschützt	ja
Strukturierung	<input type="checkbox"/> einförmig	<input checked="" type="checkbox"/> mittel	<input checked="" type="checkbox"/> strukturiert	Schutzempfehlung	ja
Saum / Saumqualität	<input type="checkbox"/> fehlt	<input checked="" type="checkbox"/> Qualität gering	<input type="checkbox"/> gut ausgebildet	BFF-Fläche 2023	nein
Bedeutung Landschaft	<input type="checkbox"/> gering	<input type="checkbox"/> mittel	<input checked="" type="checkbox"/> hoch		

Pflegemassnahmen: Saum entwickeln, Artenreichtum erhöhen

Bemerkungen: -



Nr. H62 Typ Hecke Foto H62a

Mittelpunkt-Koordinaten: 2'668'120 / 1'257'285

Beschrieb: breite Gehölzfläche, kürzlich stark eingegriffen

Flora: Eiche, Kirschbaum, Bergahorn, Schwarzdorn, Brombeeren

Allg. Zustand: gut

Artenreichtum	<input type="checkbox"/> gering	<input checked="" type="checkbox"/> mittel	<input checked="" type="checkbox"/> hoch	Aktuell geschützt	nein
Strukturierung	<input type="checkbox"/> einförmig	<input type="checkbox"/> mittel	<input checked="" type="checkbox"/> strukturiert	Schutzempfehlung	nein
Saum / Saumqualität	<input type="checkbox"/> fehlt	<input checked="" type="checkbox"/> Qualität gering	<input type="checkbox"/> gut ausgebildet	BFF-Fläche 2023	ja
Bedeutung Landschaft	<input type="checkbox"/> gering	<input type="checkbox"/> mittel	<input checked="" type="checkbox"/> hoch		

Pflegemassnahmen: reguläre Pflege

Bemerkungen: -



Nr. H63 Typ Hecke Foto H63a

Mittelpunkt-Koordinaten: 2'667'864 / 1'257'525

Beschrieb: beweideter Bestand

Flora: Hagebuche, Rosen

Allg. Zustand: schlecht

Artenreichtum	<input checked="" type="checkbox"/> gering	<input type="checkbox"/> mittel	<input type="checkbox"/> hoch	Aktuell geschützt	ja
Strukturierung	<input checked="" type="checkbox"/> einförmig	<input type="checkbox"/> mittel	<input type="checkbox"/> strukturiert	Schutzempfehlung	ja
Saum / Saumqualität	<input checked="" type="checkbox"/> fehlt	<input type="checkbox"/> Qualität gering	<input type="checkbox"/> gut ausgebildet	BFF-Fläche 2023	ja
Bedeutung Landschaft	<input type="checkbox"/> gering	<input type="checkbox"/> mittel	<input checked="" type="checkbox"/> hoch		

Pflegemassnahmen: Beweidung verhindern, erweitern, Artenreichtum erhöhen, Saum entwickeln

Bemerkungen: offenbar seit langer Zeit beweidet



Nr. H64 Typ Hecke Foto H64a, H64b

Mittelpunkt-Koordinaten: 2'667'909 / 1'257'336

Beschrieb: waldartiger Bestand

Flora: Ulme, Spitzahorn, Hartriegel, Robinie, Brombeere, Schwarzdorn, Rote Heckenkirsche

Allg. Zustand: gut

Artenreichtum	<input type="checkbox"/> gering	<input type="checkbox"/> mittel	<input checked="" type="checkbox"/> hoch	Aktuell geschützt	ja
Strukturierung	<input type="checkbox"/> einförmig	<input checked="" type="checkbox"/> mittel	<input type="checkbox"/> strukturiert	Schutzempfehlung	ja
Saum / Saumqualität	<input type="checkbox"/> fehlt	<input checked="" type="checkbox"/> Qualität gering	<input type="checkbox"/> gut ausgebildet	BFF-Fläche 2023	ja
Bedeutung Landschaft	<input type="checkbox"/> gering	<input type="checkbox"/> mittel	<input checked="" type="checkbox"/> hoch		

Pflegemassnahmen: Robinien entfernen

Bemerkungen: -



Nr. H65 Typ Hecke Foto H65a, H65b

Mittelpunkt-Koordinaten: 2'668'152 / 1'257'217

Beschrieb: Randbepflanzung eines Gartens

Flora: Mehlbeerbaum, Hartriegel, Weissdorn, Schwarzdorn, Eiche, Feldahorn, Liguster, Hagebuche, Esche, Rosen

Allg. Zustand: gut

Artenreichtum	<input type="checkbox"/> gering	<input type="checkbox"/> mittel	<input checked="" type="checkbox"/> hoch	Aktuell geschützt	ja
Strukturierung	<input type="checkbox"/> einförmig	<input checked="" type="checkbox"/> mittel	<input checked="" type="checkbox"/> strukturiert	Schutzempfehlung	ja
Saum / Saumqualität	<input type="checkbox"/> fehlt	<input checked="" type="checkbox"/> Qualität gering	<input type="checkbox"/> gut ausgebildet	BFF-Fläche 2023	ja
Bedeutung Landschaft	<input type="checkbox"/> gering	<input checked="" type="checkbox"/> mittel	<input checked="" type="checkbox"/> hoch		

Pflegemassnahmen: reguläre Pflege

Bemerkungen: -



Nr. H66 Typ Hecke Foto H66a, H66b

Mittelpunkt-Koordinaten: 2'668'210 / 1'257'215

Beschrieb: kleine Gehölzgruppe am Wegbord

Flora: Bergahorn, Nussbaum, Eiche, Hartriegel

Allg. Zustand: gut

Artenreichtum	<input type="checkbox"/> gering	<input checked="" type="checkbox"/> mittel	<input type="checkbox"/> hoch	Aktuell geschützt	ja
Strukturierung	<input type="checkbox"/> einförmig	<input checked="" type="checkbox"/> mittel	<input type="checkbox"/> strukturiert	Schutzempfehlung	ja
Saum / Saumqualität	<input type="checkbox"/> fehlt	<input checked="" type="checkbox"/> Qualität gering	<input checked="" type="checkbox"/> gut ausgebildet	BFF-Fläche 2023	nein
Bedeutung Landschaft	<input type="checkbox"/> gering	<input type="checkbox"/> mittel	<input checked="" type="checkbox"/> hoch		

Pflegemassnahmen: reguläre pflege

Bemerkungen: -



Nr. H67 Typ Hecke Foto H67a

Mittelpunkt-Koordinaten: 2'668'288 / 1'257'269

Beschrieb: dichte, breit ausgedehnte Hecke

Flora: Hagebuche, Nussbaum, Weiden, Pfaffenhütchen, Schwarzdorn, Hartriegel, Vogelbeere, Bergahorn, Wolliger Schneeball

Allg. Zustand: gut

Artenreichtum	<input type="checkbox"/> gering	<input type="checkbox"/> mittel	<input checked="" type="checkbox"/> hoch	Aktuell geschützt	nein
Strukturierung	<input type="checkbox"/> einförmig	<input checked="" type="checkbox"/> mittel	<input type="checkbox"/> strukturiert	Schutzempfehlung	nein
Saum / Saumqualität	<input type="checkbox"/> fehlt	<input type="checkbox"/> Qualität gering	<input checked="" type="checkbox"/> gut ausgebildet	BFF-Fläche 2023	ja
Bedeutung Landschaft	<input type="checkbox"/> gering	<input checked="" type="checkbox"/> mittel	<input checked="" type="checkbox"/> hoch		

Pflegemassnahmen: reguläre Pflege

Bemerkungen: -



Nr. H68 Typ Hecke Foto H68a, H68b, H68c

Mittelpunkt-Koordinaten: 2'668'444 / 1'257'348

Beschrieb: Hecke an Böschung respektive im Bereich der Kompostieranlage

Flora: Eiche, Kirschbaum, Rosen, Hartriegel, Liguster, Pfaffenhütchen, Weissdorn, Feldahorn, Schwarzdorn, Rote Heckenkirsche

Allg. Zustand: gut

Artenreichtum	<input type="checkbox"/> gering	<input type="checkbox"/> mittel	<input checked="" type="checkbox"/> hoch	Aktuell geschützt	nein
Strukturierung	<input type="checkbox"/> einförmig	<input type="checkbox"/> mittel	<input checked="" type="checkbox"/> strukturiert	Schutzempfehlung	ja
Saum / Saumqualität	<input type="checkbox"/> fehlt	<input checked="" type="checkbox"/> Qualität gering	<input checked="" type="checkbox"/> gut ausgebildet	BFF-Fläche 2023	ja
Bedeutung Landschaft	<input type="checkbox"/> gering	<input type="checkbox"/> mittel	<input checked="" type="checkbox"/> hoch		

Pflegemassnahmen: reguläre Pflege

Bemerkungen: -



Nr. H69 Typ Hecke Foto H69a, H69b

Mittelpunkt-Koordinaten: 2'668'609 / 1'257'418

Beschrieb: wegbegleitende Hecke

Flora: Hasel, Schwarzdorn, Liguster, Hartriegel, Kirschbaum, Buche, Bergahorn

Allg. Zustand: gut

Artenreichtum	<input type="checkbox"/> gering	<input type="checkbox"/> mittel	<input checked="" type="checkbox"/> hoch	Aktuell geschützt	nein
Strukturierung	<input type="checkbox"/> einförmig	<input checked="" type="checkbox"/> mittel	<input type="checkbox"/> strukturiert	Schutzempfehlung	nein
Saum / Saumqualität	<input type="checkbox"/> fehlt	<input type="checkbox"/> Qualität gering	<input checked="" type="checkbox"/> gut ausgebildet	BFF-Fläche 2023	ja
Bedeutung Landschaft	<input type="checkbox"/> gering	<input checked="" type="checkbox"/> mittel	<input type="checkbox"/> hoch		

Pflegemassnahmen: reguläre Pflege

Bemerkungen: -



Nr. H70 Typ Hecke Foto H70a, H70b

Mittelpunkt-Koordinaten: 2'668'611 / 1'257'484

Beschrieb: hangparalleles Gehölzband

Flora: Schwarzdorn, Vogelbeere, Rosen

Allg. Zustand: gut

Artenreichtum	<input type="checkbox"/> gering	<input checked="" type="checkbox"/> mittel	<input checked="" type="checkbox"/> hoch	Aktuell geschützt	nein
Strukturierung	<input type="checkbox"/> einförmig	<input checked="" type="checkbox"/> mittel	<input checked="" type="checkbox"/> strukturiert	Schutzempfehlung	nein
Saum / Saumqualität	<input type="checkbox"/> fehlt	<input type="checkbox"/> Qualität gering	<input checked="" type="checkbox"/> gut ausgebildet	BFF-Fläche 2023	ja
Bedeutung Landschaft	<input type="checkbox"/> gering	<input checked="" type="checkbox"/> mittel	<input checked="" type="checkbox"/> hoch		

Pflegemassnahmen: reguläre Pflege

Bemerkungen: -



Nr. H71 Typ Hecke Foto H71a

Mittelpunkt-Koordinaten: 2'669'705 / 1'257'581

Beschrieb: breit ausgezäunte Fläche, Rosen dominant

Flora: Rosen, Schwarzdorn, Weiden

Allg. Zustand: schlecht

Artenreichtum	<input checked="" type="checkbox"/> gering	<input type="checkbox"/> mittel	<input type="checkbox"/> hoch	Aktuell geschützt	nein
Strukturierung	<input type="checkbox"/> einförmig	<input checked="" type="checkbox"/> mittel	<input type="checkbox"/> strukturiert	Schutzempfehlung	nein
Saum / Saumqualität	<input type="checkbox"/> fehlt	<input checked="" type="checkbox"/> Qualität gering	<input checked="" type="checkbox"/> gut ausgebildet	BFF-Fläche 2023	ja
Bedeutung Landschaft	<input type="checkbox"/> gering	<input checked="" type="checkbox"/> mittel	<input type="checkbox"/> hoch		

Pflegemassnahmen: Artenreichtum erhöhen, strukturieren

Bemerkungen: neu schützen als Kompensation für die entfernten Objekte?



Nr. H72 Typ Hecke Foto H72a

Mittelpunkt-Koordinaten: 2'668'137 / 1'257'159

Beschrieb: Gehölz um Schuppen

Flora: Nussbaum, Kirschbaum, Hagebuche, Brombeeren, Obstbäume

Allg. Zustand: mittel

Artenreichtum	<input type="checkbox"/> gering	<input checked="" type="checkbox"/> mittel	<input type="checkbox"/> hoch	Aktuell geschützt	nein
Strukturierung	<input type="checkbox"/> einförmig	<input checked="" type="checkbox"/> mittel	<input type="checkbox"/> strukturiert	Schutzempfehlung	ja
Saum / Saumqualität	<input type="checkbox"/> fehlt	<input checked="" type="checkbox"/> Qualität gering	<input type="checkbox"/> gut ausgebildet	BFF-Fläche 2023	nein
Bedeutung Landschaft	<input type="checkbox"/> gering	<input checked="" type="checkbox"/> mittel	<input checked="" type="checkbox"/> hoch		

Pflegemassnahmen: reguläre Pflege

Bemerkungen: -



Nr. H73 Typ Hecke Foto H73a, H73b

Mittelpunkt-Koordinaten: 2'668'149 / 1'257'124

Beschrieb: beweideter Bestand

Flora: Eiche, Kirschbaum, Stechpalme

Allg. Zustand: schlecht

Artenreichtum	<input checked="" type="checkbox"/> gering	<input checked="" type="checkbox"/> mittel	<input type="checkbox"/> hoch	Aktuell geschützt	ja
Strukturierung	<input checked="" type="checkbox"/> einförmig	<input type="checkbox"/> mittel	<input type="checkbox"/> strukturiert	Schutzempfehlung	ja
Saum / Saumqualität	<input checked="" type="checkbox"/> fehlt	<input type="checkbox"/> Qualität gering	<input type="checkbox"/> gut ausgebildet	BFF-Fläche 2023	nein
Bedeutung Landschaft	<input type="checkbox"/> gering	<input type="checkbox"/> mittel	<input checked="" type="checkbox"/> hoch		

Pflegemassnahmen: auszäunen, Eichen erhalten, Artenreichtum erhöhen, strukturieren

Bemerkungen: -





Nr. H74 Typ Hecke Foto H74a, H74b

Mittelpunkt-Koordinaten: 2'668'244 / 1'257'069

Beschrieb: Baumhecken in steil abfallendem Gelände

Flora: Eiche, Hagebuche, Esche, Brombeere, Feldahorn, Stechpalme, Kirschbaum, Nussbaum

Allg. Zustand: mittel

Artenreichtum	<input type="checkbox"/> gering	<input checked="" type="checkbox"/> mittel	<input checked="" type="checkbox"/> hoch	Aktuell geschützt	ja
Strukturierung	<input type="checkbox"/> einförmig	<input checked="" type="checkbox"/> mittel	<input checked="" type="checkbox"/> strukturiert	Schutzempfehlung	ja
Saum / Saumqualität	<input type="checkbox"/> fehlt	<input checked="" type="checkbox"/> Qualität gering	<input type="checkbox"/> gut ausgebildet	BFF-Fläche 2023	teilweise
Bedeutung Landschaft	<input type="checkbox"/> gering	<input type="checkbox"/> mittel	<input checked="" type="checkbox"/> hoch		

Pflegemassnahmen: grosszügig auszäunen, Eichen erhalten, Artenreichtum erhöhen

Bemerkungen: -



Nr. H75 Typ Hecke Foto H75a

Mittelpunkt-Koordinaten: 2'668'328 / 1'257'089

Beschrieb: Ausläufer Wald

Flora: Eiche, Kirschbaum, Nussbaun, Erle, Brombeere, Hartriegel, Weissdorn

Allg. Zustand: schlecht

Artenreichtum	<input type="checkbox"/> gering	<input checked="" type="checkbox"/> mittel	<input type="checkbox"/> hoch	Aktuell geschützt	nein
Strukturierung	<input checked="" type="checkbox"/> einförmig	<input checked="" type="checkbox"/> mittel	<input type="checkbox"/> strukturiert	Schutzempfehlung	nein
Saum / Saumqualität	<input type="checkbox"/> fehlt	<input checked="" type="checkbox"/> Qualität gering	<input type="checkbox"/> gut ausgebildet	BFF-Fläche 2023	ja
Bedeutung Landschaft	<input type="checkbox"/> gering	<input type="checkbox"/> mittel	<input checked="" type="checkbox"/> hoch		

Pflegemassnahmen: Beweidung verhindern, Artenreichtum erhöhen

Bemerkungen: -



Nr. H76 Typ Hecke Foto H76a, H76b

Mittelpunkt-Koordinaten: 2'668'344 / 1'257'101

Beschrieb: schmales Gehölzband

Flora: Karriegel, Rosen, Schwarzdorn, Sanddorn, Holunder, Ulme (!)

Allg. Zustand: schlecht

Artenreichtum	<input checked="" type="checkbox"/> gering	<input checked="" type="checkbox"/> mittel	<input type="checkbox"/> hoch	Aktuell geschützt	nein
Strukturierung	<input checked="" type="checkbox"/> einförmig	<input checked="" type="checkbox"/> mittel	<input type="checkbox"/> strukturiert	Schutzempfehlung	nein
Saum / Saumqualität	<input type="checkbox"/> fehlt	<input checked="" type="checkbox"/> Qualität gering	<input type="checkbox"/> gut ausgebildet	BFF-Fläche 2023	ja
Bedeutung Landschaft	<input type="checkbox"/> gering	<input type="checkbox"/> mittel	<input checked="" type="checkbox"/> hoch		

Pflegemassnahmen: Ulme erhalten, in die Breite entwickeln, Beweidung verhindern

Bemerkungen: -



Nr. H77 Typ Hecke Foto H77a, H77b

Mittelpunkt-Koordinaten: 2'668'440 / 1'257'034

Beschrieb: kompaktes, niedriges Gehölzband an der Hangkante

Flora: Kreuzdorn, Hartriegel, Schwarzdorn, Rosen, Esche, Weissdorn, Pfaffenhütchen, Weissdorn

Allg. Zustand: gut

Artenreichtum	<input type="checkbox"/> gering	<input type="checkbox"/> mittel	<input checked="" type="checkbox"/> hoch	Aktuell geschützt	nein
Strukturierung	<input checked="" type="checkbox"/> einförmig	<input checked="" type="checkbox"/> mittel	<input type="checkbox"/> strukturiert	Schutzempfehlung	nein
Saum / Saumqualität	<input type="checkbox"/> fehlt	<input type="checkbox"/> Qualität gering	<input checked="" type="checkbox"/> gut ausgebildet	BFF-Fläche 2023	ja
Bedeutung Landschaft	<input type="checkbox"/> gering	<input type="checkbox"/> mittel	<input checked="" type="checkbox"/> hoch		

Pflegemassnahmen: Struktur verbessern

Bemerkungen: Ast- und Steinhaufen vorhanden



Nr. H78 Typ Hecke Foto H78a, H78b

Mittelpunkt-Koordinaten: 2'668'583 / 1'257'050

Beschrieb: dichte Hecke

Flora: Kirschbaum, Rote Heckenkirsche, Feldahorn, Schwarzdorn, Liguster, Weissdorn, Rosen

Allg. Zustand: gut

Artenreichtum	<input type="checkbox"/> gering	<input type="checkbox"/> mittel	<input checked="" type="checkbox"/> hoch	Aktuell geschützt	nein
Strukturierung	<input type="checkbox"/> einförmig	<input checked="" type="checkbox"/> mittel	<input type="checkbox"/> strukturiert	Schutzempfehlung	nein
Saum / Saumqualität	<input type="checkbox"/> fehlt	<input checked="" type="checkbox"/> Qualität gering	<input checked="" type="checkbox"/> gut ausgebildet	BFF-Fläche 2023	ja
Bedeutung Landschaft	<input type="checkbox"/> gering	<input checked="" type="checkbox"/> mittel	<input checked="" type="checkbox"/> hoch		

Pflegemassnahmen: reguläre Pflege

Bemerkungen: -



Nr. H79 Typ Hecke Foto H79a

Mittelpunkt-Koordinaten: 2'668'487 / 1'256'924

Beschrieb: dichter, dornenreicher Bewuchs

Flora: Hartriegel, Weide, Nussbaum, Rosen, Brombeere, Apfelbaum, Bergahorn, Esche, Schwarzdorn

Allg. Zustand: gut

Artenreichtum	<input type="checkbox"/> gering	<input checked="" type="checkbox"/> mittel	<input checked="" type="checkbox"/> hoch	Aktuell geschützt	ja
Strukturierung	<input type="checkbox"/> einförmig	<input checked="" type="checkbox"/> mittel	<input checked="" type="checkbox"/> strukturiert	Schutzempfehlung	ja
Saum / Saumqualität	<input type="checkbox"/> fehlt	<input checked="" type="checkbox"/> Qualität gering	<input checked="" type="checkbox"/> gut ausgebildet	BFF-Fläche 2023	ja
Bedeutung Landschaft	<input type="checkbox"/> gering	<input type="checkbox"/> mittel	<input checked="" type="checkbox"/> hoch		

Pflegemassnahmen: Saum entwickeln, besser strukturieren

Bemerkungen: -



Nr. H80 Typ Hecke Foto H80a, H80b, H80c, H80d

Mittelpunkt-Koordinaten: 2'668'768 / 1'256'742

Beschrieb: hohe, schmale, stark geschnittene Randbepflanzung rund um ein Baumagazin

Flora: Hasel, Artriegel, Liguster, Schwarzdorn, Gemeiner Schneeball, Pfaffenhütchen, Felahorn, Wolliger Schneeball, Nussbaum

Allg. Zustand: schlecht

Artenreichtum	<input type="checkbox"/> gering	<input type="checkbox"/> mittel	<input checked="" type="checkbox"/> hoch	Aktuell geschützt	nein
Strukturierung	<input checked="" type="checkbox"/> einförmig	<input type="checkbox"/> mittel	<input type="checkbox"/> strukturiert	Schutzempfehlung	ja
Saum / Saumqualität	<input checked="" type="checkbox"/> fehlt	<input type="checkbox"/> Qualität gering	<input type="checkbox"/> gut ausgebildet	BFF-Fläche 2023	nein
Bedeutung Landschaft	<input type="checkbox"/> gering	<input checked="" type="checkbox"/> mittel	<input checked="" type="checkbox"/> hoch		

Pflegemassnahmen: besser strukturieren, in die Breite entwickeln

Bemerkungen: -





Nr. H81 Typ Hecke Foto H81a

Mittelpunkt-Koordinaten: 2'668'761 / 1'256'792

Beschrieb: Baumhecke

Flora: Eiche, Kirschbaum

Allg. Zustand: schlecht

Artenreichtum	<input checked="" type="checkbox"/> gering	<input type="checkbox"/> mittel	<input type="checkbox"/> hoch	Aktuell geschützt	ja
Strukturierung	<input checked="" type="checkbox"/> einförmig	<input type="checkbox"/> mittel	<input type="checkbox"/> strukturiert	Schutzempfehlung	ja
Saum / Saumqualität	<input type="checkbox"/> fehlt	<input checked="" type="checkbox"/> Qualität gering	<input type="checkbox"/> gut ausgebildet	BFF-Fläche 2023	ja
Bedeutung Landschaft	<input type="checkbox"/> gering	<input checked="" type="checkbox"/> mittel	<input type="checkbox"/> hoch		

Pflegemassnahmen: Beweidung verhindern, Eichen erhalten, Strauchschicht und Saum entwickeln

Bemerkungen: vermutlich zeitweise beweidet



Nr. H82 Typ Hecke Foto H82a, H82b

Mittelpunkt-Koordinaten: 2'668'826 / 1'256'887

Beschrieb: Wald-artiger Bestand

Flora: Holunder, Fichte, Hasel, Hagebuche, Brombeere, Espe

Allg. Zustand: gut

Artenreichtum	<input type="checkbox"/> gering	<input type="checkbox"/> mittel	<input checked="" type="checkbox"/> hoch	Aktuell geschützt	ja
Strukturierung	<input type="checkbox"/> einförmig	<input checked="" type="checkbox"/> mittel	<input type="checkbox"/> strukturiert	Schutzempfehlung	ja
Saum / Saumqualität	<input type="checkbox"/> fehlt	<input checked="" type="checkbox"/> Qualität gering	<input type="checkbox"/> gut ausgebildet	BFF-Fläche 2023	nein
Bedeutung Landschaft	<input type="checkbox"/> gering	<input checked="" type="checkbox"/> mittel	<input type="checkbox"/> hoch		

Pflegemassnahmen: reguläre Pflege

Bemerkungen: -



Nr. H83 Typ Hecke Foto H83a, H83b

Mittelpunkt-Koordinaten: 2'668'969 / 1'257'144

Beschrieb: schmale Gehölzbänder entlang Waldrand-Weg

Flora: Esche, Hartriegel, Hagebuche

Allg. Zustand: schlecht

Artenreichtum	<input checked="" type="checkbox"/> gering	<input type="checkbox"/> mittel	<input type="checkbox"/> hoch	Aktuell geschützt	nein
Strukturierung	<input type="checkbox"/> einförmig	<input checked="" type="checkbox"/> mittel	<input type="checkbox"/> strukturiert	Schutzempfehlung	nein
Saum / Saumqualität	<input type="checkbox"/> fehlt	<input checked="" type="checkbox"/> Qualität gering	<input checked="" type="checkbox"/> gut ausgebildet	BFF-Fläche 2023	ja
Bedeutung Landschaft	<input checked="" type="checkbox"/> gering	<input type="checkbox"/> mittel	<input type="checkbox"/> hoch		

Pflegemassnahmen: Artenreichtum erhöhen, Saum entwickeln

Bemerkungen: -



Nr. H84 Typ Hecke Foto H84a, H84b, H84c

Mittelpunkt-Koordinaten: 2'668'996 / 1'256'902

Beschrieb: Baumhecke entlang Strasse

Flora: Feldhorn, Schwarzdorn, Hagebuche, Liguster, Esche, Nussbaum, Kirschbaum, Hasel

Allg. Zustand: gut

Artenreichtum	<input type="checkbox"/> gering	<input checked="" type="checkbox"/> mittel	<input checked="" type="checkbox"/> hoch	Aktuell geschützt	nein
Strukturierung	<input type="checkbox"/> einförmig	<input checked="" type="checkbox"/> mittel	<input type="checkbox"/> strukturiert	Schutzempfehlung	nein
Saum / Saumqualität	<input checked="" type="checkbox"/> fehlt	<input checked="" type="checkbox"/> Qualität gering	<input type="checkbox"/> gut ausgebildet	BFF-Fläche 2023	ja
Bedeutung Landschaft	<input checked="" type="checkbox"/> gering	<input type="checkbox"/> mittel	<input type="checkbox"/> hoch		

Pflegemassnahmen: reguläre Pflege

Bemerkungen: -



Nr. H85 Typ Ufergehölz Foto H85a, H85b, H85c, H85d, H85e, H85f, H85g, H85h, H85i, H85j, H85k, H85l

Mittelpunkt-Koordinaten: 2'668'480 / 1'256'588

Beschrieb: bachbegleitendes Gehölz mit sehr unterschiedlich charakterisierten Abschnitten

Flora: Esche, Erle, Bergahorn, Kirschbaum, Gemeiner Schneeball, Pfaffenhütchen, Weiden, Hartriegel, Eiche, Fichte, Tanne; ufertypische Stauden

Allg. Zustand: gut, an einzelnen Stellen schlecht

Artenreichtum	<input type="checkbox"/> gering	<input type="checkbox"/> mittel	<input checked="" type="checkbox"/> hoch	Aktuell geschützt	ja
Strukturierung	<input type="checkbox"/> einförmig	<input checked="" type="checkbox"/> mittel	<input checked="" type="checkbox"/> strukturiert	Schutzempfehlung	ja
Saum / Saumqualität	<input type="checkbox"/> fehlt	<input checked="" type="checkbox"/> Qualität gering	<input checked="" type="checkbox"/> gut ausgebildet	BFF-Fläche 2023	teilweise
Bedeutung Landschaft	<input type="checkbox"/> gering	<input type="checkbox"/> mittel	<input checked="" type="checkbox"/> hoch		

Pflegemassnahmen: neu angelegt Bereiche entwickeln lassen; untersten Abschnitt aufwerten: Nadelgehölz entfernen, Infrastrukturen entfernen (Hühnerstall, Campingwagen etc.)

Bemerkungen: -









Nr. H86 Typ Hecke Foto H86a, H86b

Mittelpunkt-Koordinaten: 2'668'475 / 1'256'494

Beschrieb: schmale Randbepflanzung

Flora: Hagebuche, Liguster, Götterbaum, Sommerflieder

Allg. Zustand: schlecht

Artenreichtum	<input checked="" type="checkbox"/> gering	<input type="checkbox"/> mittel	<input type="checkbox"/> hoch	Aktuell geschützt	nein
Strukturierung	<input checked="" type="checkbox"/> einförmig	<input type="checkbox"/> mittel	<input type="checkbox"/> strukturiert	Schutzempfehlung	ja
Saum / Saumqualität	<input checked="" type="checkbox"/> fehlt	<input type="checkbox"/> Qualität gering	<input type="checkbox"/> gut ausgebildet	BFF-Fläche 2023	nein
Bedeutung Landschaft	<input type="checkbox"/> gering	<input type="checkbox"/> mittel	<input checked="" type="checkbox"/> hoch		

Pflegemassnahmen: strukturieren, Artenreichtum erhöhen

Bemerkungen: Siedlungsrand! Kaschiert gröbere Unordnung rund um die Liegenschaft



Nr. H87 Typ Hecke Foto H87a

Mittelpunkt-Koordinaten: 2'667'983 / 1'256'269

Beschrieb: grosser Bestand im Zufahrtsbereich Kiesgrube

Flora: Hartriegel, Liguster, Pfaffenhütchen, Schwarzdorn, Hasel, Bergahorn, Birke, Weissdorn

Allg. Zustand: gut

Artenreichtum	<input type="checkbox"/> gering	<input checked="" type="checkbox"/> mittel	<input checked="" type="checkbox"/> hoch	Aktuell geschützt	nein
Strukturierung	<input type="checkbox"/> einförmig	<input checked="" type="checkbox"/> mittel	<input checked="" type="checkbox"/> strukturiert	Schutzempfehlung	ja
Saum / Saumqualität	<input type="checkbox"/> fehlt	<input checked="" type="checkbox"/> Qualität gering	<input checked="" type="checkbox"/> gut ausgebildet	BFF-Fläche 2023	nein
Bedeutung Landschaft	<input type="checkbox"/> gering	<input type="checkbox"/> mittel	<input checked="" type="checkbox"/> hoch		

Pflegemassnahmen: reguläre Pflege

Bemerkungen: Abbauperimeter?



Nr. H88 Typ Hecke Foto H88a, H88b

Mittelpunkt-Koordinaten: 2'667'893 / 1'256'240

Beschrieb: Hecke an der Wegböschung

Flora: Hartriegel, Liguster, Pfaffenhütchen, Schwarzdorn, Hasel, Bergahorn, Weissdorn

Allg. Zustand: gut

Artenreichtum	<input type="checkbox"/> gering	<input checked="" type="checkbox"/> mittel	<input checked="" type="checkbox"/> hoch	Aktuell geschützt	nein
Strukturierung	<input type="checkbox"/> einförmig	<input checked="" type="checkbox"/> mittel	<input type="checkbox"/> strukturiert	Schutzempfehlung	nein
Saum / Saumqualität	<input type="checkbox"/> fehlt	<input checked="" type="checkbox"/> Qualität gering	<input checked="" type="checkbox"/> gut ausgebildet	BFF-Fläche 2023	ja
Bedeutung Landschaft	<input type="checkbox"/> gering	<input type="checkbox"/> mittel	<input checked="" type="checkbox"/> hoch		

Pflegemassnahmen: reguläre Pflege

Bemerkungen: -



Nr. H89 Typ Hecke Foto H89a

Mittelpunkt-Koordinaten: 2'667'961 / 1'256'255

Beschrieb: lückiger Bewuchs an der Wegböschung

Flora: Hartriegel, Holunder, Pfaffenhütchen, Schwarzdorn, Esche, Bergahorn, Eiche, Brombeere, Kirschbaum, Hasel, Weiden

Allg. Zustand: gut

Artenreichtum	<input type="checkbox"/> gering	<input type="checkbox"/> mittel	<input checked="" type="checkbox"/> hoch	Aktuell geschützt	nein
Strukturierung	<input type="checkbox"/> einförmig	<input type="checkbox"/> mittel	<input checked="" type="checkbox"/> strukturiert	Schutzempfehlung	ja
Saum / Saumqualität	<input type="checkbox"/> fehlt	<input checked="" type="checkbox"/> Qualität gering	<input checked="" type="checkbox"/> gut ausgebildet	BFF-Fläche 2023	nein
Bedeutung Landschaft	<input type="checkbox"/> gering	<input type="checkbox"/> mittel	<input checked="" type="checkbox"/> hoch		

Pflegemassnahmen: reguläre Pflege

Bemerkungen: -



Nr. H90 Typ Hecke Foto H90a, H90b, H90c

Mittelpunkt-Koordinaten: 2'668'076 / 1'256'170

Beschrieb: Bewuchs entlang der Tägerhardstrasse / Rand Kiesgrube

Flora: Hartriegel, Espe, Kirschbaum, Hasel, Hagebuche, Schwarzdorn, Weissdorn, Esche, Birke, Brombeere, Rosen

Allg. Zustand: mittel

Artenreichtum	<input type="checkbox"/> gering	<input type="checkbox"/> mittel	<input checked="" type="checkbox"/> hoch	Aktuell geschützt	ja
Strukturierung	<input type="checkbox"/> einförmig	<input checked="" type="checkbox"/> mittel	<input checked="" type="checkbox"/> strukturiert	Schutzempfehlung	ja
Saum / Saumqualität	<input checked="" type="checkbox"/> fehlt	<input checked="" type="checkbox"/> Qualität gering	<input type="checkbox"/> gut ausgebildet	BFF-Fläche 2023	nein
Bedeutung Landschaft	<input type="checkbox"/> gering	<input type="checkbox"/> mittel	<input checked="" type="checkbox"/> hoch		

Pflegemassnahmen: stellenweise verdichten

Bemerkungen: Abbauperimeter?



Nr. H91 Typ Hecke Foto H91a, H91b, H91c

Mittelpunkt-Koordinaten: 2'668'217 / 1'256'065

Beschrieb: markanter Bewuchs entlang der Tägerhardstrasse

Flora: Weide, Kirschbaum, Brombeere, Hartriegel, Sanddorn, Hasel, Schwarzdorn, Wolliger Schneeball, Feldhorn, Rosen, Weissdorn, Sommerflieder, Japanischer Staudenknöterich

Allg. Zustand: mittel

Artenreichtum	<input type="checkbox"/> gering	<input type="checkbox"/> mittel	<input checked="" type="checkbox"/> hoch	Aktuell geschützt	ja
Strukturierung	<input type="checkbox"/> einförmig	<input checked="" type="checkbox"/> mittel	<input checked="" type="checkbox"/> strukturiert	Schutzempfehlung	ja
Saum / Saumqualität	<input type="checkbox"/> fehlt	<input checked="" type="checkbox"/> Qualität gering	<input type="checkbox"/> gut ausgebildet	BFF-Fläche 2023	nein
Bedeutung Landschaft	<input type="checkbox"/> gering	<input type="checkbox"/> mittel	<input checked="" type="checkbox"/> hoch		

Pflegemassnahmen: Eichen erhalten, Saum entwickeln, Neophyten entfernen

Bemerkungen: Abbauperimeter?



Nr. H92 Typ Hecke

Foto H92a, H92b, H92c, H92d, H92e, H92f

Mittelpunkt-Koordinaten: 2'668'041 / 1'255'725

Beschrieb: Hecken an den Strassenböschungen Autobahnzubringer

Flora: Birke, Eiche, Bergahorn, Kirschbaum, Rosen, Liguster, Schwarzdorn, Weissdorn, Linde

Allg. Zustand: gut

Artenreichtum	<input type="checkbox"/> gering	<input type="checkbox"/> mittel	<input checked="" type="checkbox"/> hoch	Aktuell geschützt	ja
Strukturierung	<input type="checkbox"/> einförmig	<input type="checkbox"/> mittel	<input checked="" type="checkbox"/> strukturiert	Schutzempfehlung	ja
Saum / Saumqualität	<input type="checkbox"/> fehlt	<input checked="" type="checkbox"/> Qualität gering	<input checked="" type="checkbox"/> gut ausgebildet	BFF-Fläche 2023	nein
Bedeutung Landschaft	<input type="checkbox"/> gering	<input type="checkbox"/> mittel	<input checked="" type="checkbox"/> hoch		

Pflegemassnahmen: reguläre Pflege

Bemerkungen: -





Nr. H93 Typ Ufergehölz Foto H93a, H93b, H93c

Mittelpunkt-Koordinaten: 2'667'654 / 1'255'521

Beschrieb: markante Baumhecke am Limmatufer

Flora: Hagebuche, Linde, Feldahorn, Hasel, Kirschbaum, Hartriegel, Holunder, Robinie, Weissdorn, Esche, Spitzahorn, Rote Heckenkirsche

Allg. Zustand: mittel

Artenreichtum	<input type="checkbox"/> gering	<input type="checkbox"/> mittel	<input checked="" type="checkbox"/> hoch	Aktuell geschützt	ja
Strukturierung	<input type="checkbox"/> einförmig	<input checked="" type="checkbox"/> mittel	<input checked="" type="checkbox"/> strukturiert	Schutzempfehlung	ja
Saum / Saumqualität	<input type="checkbox"/> fehlt	<input checked="" type="checkbox"/> Qualität gering	<input checked="" type="checkbox"/> gut ausgebildet	BFF-Fläche 2023	nein
Bedeutung Landschaft	<input type="checkbox"/> gering	<input type="checkbox"/> mittel	<input checked="" type="checkbox"/> hoch		

Pflegemassnahmen: Robinien entfernen, Eichen erhalten, innere Säume entwickeln

Bemerkungen: Ausblicke auf den Stausee schaffen?



Nr. H94 Typ Hecke Foto H94a, H94b, H94c

Mittelpunkt-Koordinaten: 2'667'767 / 1'255'741

Beschrieb: Hecke an Strassenböschung Autobahneinfahrt

Flora: Kirschbaum, Robinie, Hasel, Feldhorn, Hartriegel

Allg. Zustand: mittel

Artenreichtum	<input type="checkbox"/> gering	<input checked="" type="checkbox"/> mittel	<input checked="" type="checkbox"/> hoch	Aktuell geschützt	nein
Strukturierung	<input type="checkbox"/> einförmig	<input checked="" type="checkbox"/> mittel	<input checked="" type="checkbox"/> strukturiert	Schutzempfehlung	ja
Saum / Saumqualität	<input type="checkbox"/> fehlt	<input checked="" type="checkbox"/> Qualität gering	<input checked="" type="checkbox"/> gut ausgebildet	BFF-Fläche 2023	nein
Bedeutung Landschaft	<input type="checkbox"/> gering	<input checked="" type="checkbox"/> mittel	<input type="checkbox"/> hoch		

Pflegemassnahmen: Robinien entfernen, Artenreichtum erhöhen

Bemerkungen: -



Nr. H95 Typ Hecke Foto H95a

Mittelpunkt-Koordinaten: 2'667'633 / 1'256'125

Beschrieb: Hecke entlang Autobahn-Ausfahrt

Flora: Hartriegel, Liguster, Esche, Kirschbaum, Rosen, Schwarzdorn, Vogelbeerbaum

Allg. Zustand: gut

Artenreichtum	<input type="checkbox"/> gering	<input type="checkbox"/> mittel	<input checked="" type="checkbox"/> hoch	Aktuell geschützt	nein
Strukturierung	<input type="checkbox"/> einförmig	<input checked="" type="checkbox"/> mittel	<input type="checkbox"/> strukturiert	Schutzempfehlung	nein
Saum / Saumqualität	<input type="checkbox"/> fehlt	<input type="checkbox"/> Qualität gering	<input checked="" type="checkbox"/> gut ausgebildet	BFF-Fläche 2023	ja
Bedeutung Landschaft	<input type="checkbox"/> gering	<input type="checkbox"/> mittel	<input checked="" type="checkbox"/> hoch		

Pflegemassnahmen: reguläre Pflege

Bemerkungen: -



Nr. H96 Typ Hecke Foto H96a, H96b

Mittelpunkt-Koordinaten: 2'667'873 / 1'255'897

Beschrieb: Hecke oberhalb Autobahnböschung

Flora: Hartriegel, Weissdorn, Schwarzdorn, Espe, Esche und weitere

Allg. Zustand: gut

Artenreichtum	<input type="checkbox"/> gering	<input type="checkbox"/> mittel	<input checked="" type="checkbox"/> hoch	Aktuell geschützt	nein
Strukturierung	<input type="checkbox"/> einförmig	<input checked="" type="checkbox"/> mittel	<input checked="" type="checkbox"/> strukturiert	Schutzempfehlung	ja
Saum / Saumqualität	<input type="checkbox"/> fehlt	<input checked="" type="checkbox"/> Qualität gering	<input checked="" type="checkbox"/> gut ausgebildet	BFF-Fläche 2023	nein
Bedeutung Landschaft	<input type="checkbox"/> gering	<input type="checkbox"/> mittel	<input checked="" type="checkbox"/> hoch		

Pflegemassnahmen: reguläre Pflege

Bemerkungen: -



Nr. H97 Typ Hecke Foto H97a, H97b

Mittelpunkt-Koordinaten: 2'667'662 / 1'256'280

Beschrieb: Hecke zwischen Bahngleise und Tägi

Flora: Hartriegel, Brombeere, Weissdorn, Gemeiner Schneeball, Schwarzdorn, Pfaffenhütchen, Nussbaum

Allg. Zustand: gut

Artenreichtum	<input type="checkbox"/> gering	<input type="checkbox"/> mittel	<input checked="" type="checkbox"/> hoch	Aktuell geschützt	ja
Strukturierung	<input type="checkbox"/> einförmig	<input checked="" type="checkbox"/> mittel	<input checked="" type="checkbox"/> strukturiert	Schutzempfehlung	ja
Saum / Saumqualität	<input type="checkbox"/> fehlt	<input checked="" type="checkbox"/> Qualität gering	<input checked="" type="checkbox"/> gut ausgebildet	BFF-Fläche 2023	nein
Bedeutung Landschaft	<input type="checkbox"/> gering	<input type="checkbox"/> mittel	<input checked="" type="checkbox"/> hoch		

Pflegemassnahmen: reguläre Pflege

Bemerkungen: bisher beidseits der Bahnlinie geschützt, neu nur einseitig



Nr. H98 Typ Hecke Foto H98a

Mittelpunkt-Koordinaten: 2'667'996 / 1'256'009

Beschrieb: Hecke oberhalb Bahnböschung

Flora: Hartriegel, Weissdorn, Brombeere, Liguster

Allg. Zustand: mittel

Artenreichtum	<input type="checkbox"/> gering	<input checked="" type="checkbox"/> mittel	<input type="checkbox"/> hoch	Aktuell geschützt	ja
Strukturierung	<input type="checkbox"/> einförmig	<input checked="" type="checkbox"/> mittel	<input type="checkbox"/> strukturiert	Schutzempfehlung	ja
Saum / Saumqualität	<input type="checkbox"/> fehlt	<input checked="" type="checkbox"/> Qualität gering	<input checked="" type="checkbox"/> gut ausgebildet	BFF-Fläche 2023	teilweise
Bedeutung Landschaft	<input type="checkbox"/> gering	<input type="checkbox"/> mittel	<input checked="" type="checkbox"/> hoch		

Pflegemassnahmen: reguläre Pflege

Bemerkungen: -



Nr. H99 Typ Hecke Foto H99a, H99b

Mittelpunkt-Koordinaten: 2'669'000 / 1'258'594

Beschrieb: schmale Hecke entlang hohem Gehege

Flora: Feldahorn, Weide, Nussbaum, Fichte, Esche, Linde, Kirschbaum, Bergahorn, Brombeere, Holunder

Allg. Zustand: mittel

Artenreichtum	<input checked="" type="checkbox"/> gering	<input checked="" type="checkbox"/> mittel	<input type="checkbox"/> hoch	Aktuell geschützt	nein
Strukturierung	<input checked="" type="checkbox"/> einförmig	<input type="checkbox"/> mittel	<input type="checkbox"/> strukturiert	Schutzempfehlung	ja
Saum / Saumqualität	<input checked="" type="checkbox"/> fehlt	<input type="checkbox"/> Qualität gering	<input checked="" type="checkbox"/> gut ausgebildet	BFF-Fläche 2023	teilweise
Bedeutung Landschaft	<input type="checkbox"/> gering	<input checked="" type="checkbox"/> mittel	<input type="checkbox"/> hoch		

Pflegemassnahmen: Artenreichtum erhöhen, Saum unterhalb der Hecke entwickeln

Bemerkungen: -



Nr. B01

Foto B01a, B01b

Mittelpunkt-Koordinaten: 2'668'843 / 1'258'019

Objekttyp Baumgruppe

Art(en), Anzahl, Beschrieb: zwei mächtige Eschen

Allgemeiner Zustand: mittel

Landschaftl. Bedeutung	<input type="checkbox"/> gering	<input type="checkbox"/> mittel	<input checked="" type="checkbox"/> hoch	Aktuell geschützt	ja
Vitalität	<input type="checkbox"/> tot	<input checked="" type="checkbox"/> abgängig	<input checked="" type="checkbox"/> vital	Schutzempfehlung	ja
ökolog. Bedeutung	<input type="checkbox"/> gering	<input checked="" type="checkbox"/> mittel	<input type="checkbox"/> hoch	BFF-Fläche 2023	teilweise
Umfeld	<input type="checkbox"/> einförmig	<input checked="" type="checkbox"/> strukturiert			

Pflegemassnahmen: Sicherheit gewährleisten (Eschenwelke)!

Bemerkungen: einer der beiden Bäume ist stark betroffen von Eschenwelke; evtl. Ersatz beider Bäume bei Sanierung Bachdurchlass



Nr. B02

Foto B02a, B02b

Mittelpunkt-Koordinaten: 2'668'696 / 1'257'986

Objekttyp Baumreihe

Art(en), Anzahl, Beschrieb: ein älterer und vier junge Birnbäume

Allgemeiner Zustand: gut

Landschaftl. Bedeutung	<input type="checkbox"/> gering	<input type="checkbox"/> mittel	<input checked="" type="checkbox"/> hoch	Aktuell geschützt	ja
Vitalität	<input type="checkbox"/> tot	<input type="checkbox"/> abgängig	<input checked="" type="checkbox"/> vital	Schutzempfehlung	ja
ökolog. Bedeutung	<input type="checkbox"/> gering	<input type="checkbox"/> mittel	<input checked="" type="checkbox"/> hoch	BFF-Fläche 2023	nein
Umfeld	<input type="checkbox"/> einförmig	<input checked="" type="checkbox"/> strukturiert			

Pflegemassnahmen: reguläre Pflege

Bemerkungen: bisher bestanden drei geschützte Bäume





Nr. B03

Foto B03a

Mittelpunkt-Koordinaten: 2'668'572 / 1'257'939

Objekttyp Einzelbaum

Art(en), Anzahl, Beschrieb: mehrstämmige Buche

Allgemeiner Zustand: gut

Landschaftl. Bedeutung	<input type="checkbox"/> gering	<input checked="" type="checkbox"/> mittel	<input type="checkbox"/> hoch
Vitalität	<input type="checkbox"/> tot	<input type="checkbox"/> abgängig	<input checked="" type="checkbox"/> vital
ökolog. Bedeutung	<input type="checkbox"/> gering	<input checked="" type="checkbox"/> mittel	<input type="checkbox"/> hoch
Umfeld	<input type="checkbox"/> einförmig	<input checked="" type="checkbox"/> strukturiert	

Aktuell geschützt	nein
Schutzempfehlung	ja
BFF-Fläche 2023	nein

Pflegemassnahmen: reguläre Pflege

Bemerkungen: am Rand eines Garten-Areals



Nr. B04

Foto B04a

Mittelpunkt-Koordinaten: 2'668'850 / 1'258'130

Objekttyp Baumreihe

Art(en), Anzahl, Beschrieb: Kopfweiden-Reihe

Allgemeiner Zustand: gut

Landschaftl. Bedeutung	<input type="checkbox"/> gering	<input checked="" type="checkbox"/> mittel	<input checked="" type="checkbox"/> hoch	Aktuell geschützt	nein
Vitalität	<input type="checkbox"/> tot	<input type="checkbox"/> abgängig	<input checked="" type="checkbox"/> vital	Schutzempfehlung	ja
ökolog. Bedeutung	<input type="checkbox"/> gering	<input checked="" type="checkbox"/> mittel	<input checked="" type="checkbox"/> hoch	BFF-Fläche 2023	ja
Umfeld	<input checked="" type="checkbox"/> einförmig	<input checked="" type="checkbox"/> strukturiert			

Pflegemassnahmen: regelmässiger Schnitt

Bemerkungen: in BFF-Fläche; Gewässerraum





Nr. B05

Foto B05a, B05b

Mittelpunkt-Koordinaten: 2'668'484 / 1'258'421

Objekttyp Einzelbaum

Art(en), Anzahl, Beschrieb: mächtiger Birnbaum

Allgemeiner Zustand: gut

Landschaftl. Bedeutung	<input type="checkbox"/> gering	<input type="checkbox"/> mittel	<input checked="" type="checkbox"/> hoch
Vitalität	<input type="checkbox"/> tot	<input type="checkbox"/> abgängig	<input checked="" type="checkbox"/> vital
ökolog. Bedeutung	<input type="checkbox"/> gering	<input type="checkbox"/> mittel	<input checked="" type="checkbox"/> hoch
Umfeld	<input type="checkbox"/> einförmig	<input checked="" type="checkbox"/> strukturiert	

Aktuell geschützt	ja
Schutzempfehlung	ja
BFF-Fläche 2023	nein

Pflegemassnahmen: reguläre Pflege

Bemerkungen: -



Nr. B06

Foto B06a, B06b

Mittelpunkt-Koordinaten: 2'668'410 / 1'258'306

Objekttyp Baumreihe

Art(en), Anzahl, Beschrieb: sieben junge Nussbäume

Allgemeiner Zustand: mittel

Landschaftl. Bedeutung	<input type="checkbox"/> gering	<input type="checkbox"/> mittel	<input checked="" type="checkbox"/> hoch	Aktuell geschützt	nein
Vitalität	<input type="checkbox"/> tot	<input type="checkbox"/> abgängig	<input checked="" type="checkbox"/> vital	Schutzempfehlung	ja
ökolog. Bedeutung	<input checked="" type="checkbox"/> gering	<input type="checkbox"/> mittel	<input type="checkbox"/> hoch	BFF-Fläche 2023	ja
Umfeld	<input type="checkbox"/> einförmig	<input checked="" type="checkbox"/> strukturiert			

Pflegemassnahmen: reguläre Pflege

Bemerkungen: Ackerrand von den Bäumen wegschieben (aktuell im Wurzelraum gepflügt)



Nr. B07

Foto B07a, B07b

Mittelpunkt-Koordinaten: 2'668'477 / 1'258'267

Objekttyp Einzelbaum

Art(en), Anzahl, Beschrieb: mächtiger Nussbaum


Allgemeiner Zustand: gut

Landschaftl. Bedeutung	<input type="checkbox"/> gering	<input type="checkbox"/> mittel	<input checked="" type="checkbox"/> hoch
Vitalität	<input type="checkbox"/> tot	<input type="checkbox"/> abgängig	<input checked="" type="checkbox"/> vital
ökolog. Bedeutung	<input checked="" type="checkbox"/> gering	<input type="checkbox"/> mittel	<input type="checkbox"/> hoch
Umfeld	<input checked="" type="checkbox"/> einförmig	<input checked="" type="checkbox"/> strukturiert	

Aktuell geschützt	ja
Schutzempfehlung	ja
BFF-Fläche 2023	ja

Pflegemassnahmen: reguläre Pflege

Bemerkungen: -



Nr. B08

Foto B08a, B08b

Mittelpunkt-Koordinaten: 2'667'676 / 1'258'246

Objekttyp Baumreihe

Art(en), Anzahl, Beschrieb: acht Säulen-Pappeln

Allgemeiner Zustand: mittel

Landschaftl. Bedeutung	<input type="checkbox"/> gering	<input type="checkbox"/> mittel	<input checked="" type="checkbox"/> hoch	Aktuell geschützt	ja
Vitalität	<input type="checkbox"/> tot	<input checked="" type="checkbox"/> abgängig	<input checked="" type="checkbox"/> vital	Schutzempfehlung	ja
ökolog. Bedeutung	<input type="checkbox"/> gering	<input checked="" type="checkbox"/> mittel	<input type="checkbox"/> hoch	BFF-Fläche 2023	ja
Umfeld	<input type="checkbox"/> einförmig	<input checked="" type="checkbox"/> strukturiert			

Pflegemassnahmen: Seitenäste direkt am Stamm abschneiden (Gefahr von Astbruch vermeiden)

Bemerkungen: etwas fremdes, aber ausserordentlich starkes Zeichen in der Landschaft; bisher als Hecke geschützt



Nr. B09

Foto B09a

Mittelpunkt-Koordinaten: 2'667'417 / 1'258'302

Objekttyp Einzelbaum

Art(en), Anzahl, Beschrieb: Nussbaum, BHD etwa 80cm

Allgemeiner Zustand: gut

Landschaftl. Bedeutung	<input type="checkbox"/> gering	<input checked="" type="checkbox"/> mittel	<input checked="" type="checkbox"/> hoch
Vitalität	<input type="checkbox"/> tot	<input type="checkbox"/> abgängig	<input checked="" type="checkbox"/> vital
ökolog. Bedeutung	<input checked="" type="checkbox"/> gering	<input type="checkbox"/> mittel	<input type="checkbox"/> hoch
Umfeld	<input type="checkbox"/> einförmig	<input checked="" type="checkbox"/> strukturiert	

Aktuell geschützt	nein
Schutzempfehlung	ja
BFF-Fläche 2023	nein

Pflegemassnahmen: reguläre Pflege

Bemerkungen: -



Nr. B10

Foto B10a, B10b

Mittelpunkt-Koordinaten: 2'667'366 / 1'258'285

Objekttyp Einzelbaum

Art(en), Anzahl, Beschrieb: Eiche in Garten

Allgemeiner Zustand: gut

Landschaftl. Bedeutung	<input type="checkbox"/> gering	<input checked="" type="checkbox"/> mittel	<input checked="" type="checkbox"/> hoch
Vitalität	<input type="checkbox"/> tot	<input type="checkbox"/> abgängig	<input checked="" type="checkbox"/> vital
ökolog. Bedeutung	<input type="checkbox"/> gering	<input type="checkbox"/> mittel	<input checked="" type="checkbox"/> hoch
Umfeld	<input type="checkbox"/> einförmig	<input checked="" type="checkbox"/> strukturiert	

Aktuell geschützt	nein
Schutzempfehlung	ja
BFF-Fläche 2023	nein

Pflegemassnahmen: reguläre Pflege

Bemerkungen: -



Nr. B11

Foto B11a

Mittelpunkt-Koordinaten: 2'666'785 / 1'258'452

Objekttyp Einzelbaum

Art(en), Anzahl, Beschrieb: Sommerlinde, BHD etwa 100cm

Allgemeiner Zustand: gut

Landschaftl. Bedeutung	<input type="checkbox"/> gering	<input checked="" type="checkbox"/> mittel	<input checked="" type="checkbox"/> hoch
Vitalität	<input type="checkbox"/> tot	<input type="checkbox"/> abgängig	<input checked="" type="checkbox"/> vital
ökolog. Bedeutung	<input type="checkbox"/> gering	<input type="checkbox"/> mittel	<input checked="" type="checkbox"/> hoch
Umfeld	<input type="checkbox"/> einförmig	<input checked="" type="checkbox"/> strukturiert	

Aktuell geschützt	nein
Schutzempfehlung	ja
BFF-Fläche 2023	nein

Pflegemassnahmen: Sicherheitsholzerei

Bemerkungen: in Garten, nahe an Gebäude



Nr. B12

Foto B12a, B12b

Mittelpunkt-Koordinaten: 2'667'003 / 1'258'358

Objekttyp Baumgruppe

Art(en), Anzahl, Beschrieb: 2 schutzwürdige Nussbäume, sowie ein weiterer Nuss- und ein Kirschbaum

Allgemeiner Zustand: gut

Landschaftl. Bedeutung	<input type="checkbox"/> gering	<input type="checkbox"/> mittel	<input checked="" type="checkbox"/> hoch	Aktuell geschützt	nein
Vitalität	<input type="checkbox"/> tot	<input type="checkbox"/> abgängig	<input checked="" type="checkbox"/> vital	Schutzempfehlung	ja
ökolog. Bedeutung	<input checked="" type="checkbox"/> gering	<input checked="" type="checkbox"/> mittel	<input type="checkbox"/> hoch	BFF-Fläche 2023	nein
Umfeld	<input type="checkbox"/> einförmig	<input checked="" type="checkbox"/> strukturiert			

Pflegemassnahmen: reguläre Pflege

Bemerkungen: in artenreicher Wiese





Nr. B13

Foto B13a

Mittelpunkt-Koordinaten: 2'667'217 / 1'258'215

Objekttyp Baumgruppe

Art(en), Anzahl, Beschrieb: zwei Nussbäume, BHD etwa 60cm

Allgemeiner Zustand: gut

Landschaftl. Bedeutung	<input type="checkbox"/> gering	<input checked="" type="checkbox"/> mittel	<input checked="" type="checkbox"/> hoch	Aktuell geschützt	nein
Vitalität	<input type="checkbox"/> tot	<input type="checkbox"/> abgängig	<input checked="" type="checkbox"/> vital	Schutzempfehlung	ja
ökolog. Bedeutung	<input checked="" type="checkbox"/> gering	<input type="checkbox"/> mittel	<input type="checkbox"/> hoch	BFF-Fläche 2023	nein
Umfeld	<input type="checkbox"/> einförmig	<input checked="" type="checkbox"/> strukturiert			

Pfleagemassnahmen: reguläre Pflege

Bemerkungen: -



Nr. B14

Foto B14a

Mittelpunkt-Koordinaten: 2'668'474 / 1'258'116

Objekttyp Baumgruppe

Art(en), Anzahl, Beschrieb: zwei Erlen mit gedrunenem Wuchs

Allgemeiner Zustand: gut

Landschaftl. Bedeutung	<input type="checkbox"/> gering	<input type="checkbox"/> mittel	<input checked="" type="checkbox"/> hoch
Vitalität	<input type="checkbox"/> tot	<input type="checkbox"/> abgängig	<input checked="" type="checkbox"/> vital
ökolog. Bedeutung	<input type="checkbox"/> gering	<input checked="" type="checkbox"/> mittel	<input type="checkbox"/> hoch
Umfeld	<input type="checkbox"/> einförmig	<input checked="" type="checkbox"/> strukturiert	

Aktuell geschützt	ja
Schutzempfehlung	ja
BFF-Fläche 2023	ja

Pflegemassnahmen: reguläre Pflege

Bemerkungen: -



Nr. B15

Foto B15a

Mittelpunkt-Koordinaten: 2'669'004 / 1'258'120

Objekttyp Einzelbaum

Art(en), Anzahl, Beschrieb: Erle, BHD etwa 50cm

Allgemeiner Zustand: gut

Landschaftl. Bedeutung	<input type="checkbox"/> gering	<input type="checkbox"/> mittel	<input checked="" type="checkbox"/> hoch
Vitalität	<input type="checkbox"/> tot	<input type="checkbox"/> abgängig	<input checked="" type="checkbox"/> vital
ökolog. Bedeutung	<input type="checkbox"/> gering	<input checked="" type="checkbox"/> mittel	<input type="checkbox"/> hoch
Umfeld	<input checked="" type="checkbox"/> einförmig	<input type="checkbox"/> strukturiert	

Aktuell geschützt	ja
Schutzempfehlung	ja
BFF-Fläche 2023	nein

Pflegemassnahmen: reguläre Pflege

Bemerkungen: ggf. Ersatz durch Nussbaum



Nr. B16

Foto B16a

Mittelpunkt-Koordinaten: 2'669'328 / 1'258'320

Objekttyp Einzelbaum

Art(en), Anzahl, Beschrieb: kränkelnde Esche, BHD etwa 60cm

Allgemeiner Zustand: mittel

Landschaftl. Bedeutung	<input type="checkbox"/> gering	<input type="checkbox"/> mittel	<input checked="" type="checkbox"/> hoch
Vitalität	<input type="checkbox"/> tot	<input checked="" type="checkbox"/> abgängig	<input type="checkbox"/> vital
ökolog. Bedeutung	<input type="checkbox"/> gering	<input checked="" type="checkbox"/> mittel	<input type="checkbox"/> hoch
Umfeld	<input checked="" type="checkbox"/> einförmig	<input type="checkbox"/> strukturiert	

Aktuell geschützt	nein
Schutzempfehlung	ja
BFF-Fläche 2023	nein

Pflegemassnahmen: bei Abgang ersetzen

Bemerkungen: landschaftlich sehr prägnante Stellung



Nr. B17

Foto B17a

Mittelpunkt-Koordinaten: 2'669'611 / 1'258'228

Objekttyp Einzelbaum

Art(en), Anzahl, Beschrieb: mehrstämmiger Feldahorn

Allgemeiner Zustand: gut

Landschaftl. Bedeutung	<input type="checkbox"/> gering	<input checked="" type="checkbox"/> mittel	<input type="checkbox"/> hoch
Vitalität	<input type="checkbox"/> tot	<input type="checkbox"/> abgängig	<input checked="" type="checkbox"/> vital
ökolog. Bedeutung	<input type="checkbox"/> gering	<input checked="" type="checkbox"/> mittel	<input type="checkbox"/> hoch
Umfeld	<input type="checkbox"/> einförmig	<input checked="" type="checkbox"/> strukturiert	

Aktuell geschützt	ja
Schutzempfehlung	nein
BFF-Fläche 2023	nein

Pflegemassnahmen: reguläre Pflege

Bemerkungen: landschaftlich wenig prägnant



Nr. B18

Foto B18a

Mittelpunkt-Koordinaten: 2'668'233 / 1'257'909

Objekttyp Einzelbaum

Art(en), Anzahl, Beschrieb: mächtige Sommerlinde, BHD etwa 130cm

Allgemeiner Zustand: gut

Landschaftl. Bedeutung	<input type="checkbox"/> gering	<input type="checkbox"/> mittel	<input checked="" type="checkbox"/> hoch
Vitalität	<input type="checkbox"/> tot	<input type="checkbox"/> abgängig	<input checked="" type="checkbox"/> vital
ökolog. Bedeutung	<input type="checkbox"/> gering	<input checked="" type="checkbox"/> mittel	<input checked="" type="checkbox"/> hoch
Umfeld	<input checked="" type="checkbox"/> einförmig	<input type="checkbox"/> strukturiert	

Aktuell geschützt	nein
Schutzempfehlung	ja
BFF-Fläche 2023	nein

Pfleagemassnahmen: reguläre Pflege

Bemerkungen: -



Nr. B19

Foto B19a

Mittelpunkt-Koordinaten: 2'668'117 / 1'257'586

Objekttyp Baumgruppe

Art(en), Anzahl, Beschrieb: drei mächtige Nussbäume

Allgemeiner Zustand: gut

Landschaftl. Bedeutung	<input type="checkbox"/> gering	<input type="checkbox"/> mittel	<input checked="" type="checkbox"/> hoch	Aktuell geschützt	ja
Vitalität	<input type="checkbox"/> tot	<input type="checkbox"/> abgängig	<input checked="" type="checkbox"/> vital	Schutzempfehlung	ja
ökolog. Bedeutung	<input type="checkbox"/> gering	<input checked="" type="checkbox"/> mittel	<input type="checkbox"/> hoch	BFF-Fläche 2023	nein
Umfeld	<input type="checkbox"/> einförmig	<input checked="" type="checkbox"/> strukturiert			

Pfleagemassnahmen: reguläre Pflege

Bemerkungen: aktuell als Hecke geschützt



Nr. B20

Foto B20a

Mittelpunkt-Koordinaten: 2'668'184 / 1'257'430

Objekttyp Einzelbaum

Art(en), Anzahl, Beschrieb: Birke, BHD etwa 60cm

Allgemeiner Zustand: mittel

Landschaftl. Bedeutung	<input type="checkbox"/> gering	<input checked="" type="checkbox"/> mittel	<input checked="" type="checkbox"/> hoch	Aktuell geschützt	ja
Vitalität	<input type="checkbox"/> tot	<input checked="" type="checkbox"/> abgängig	<input type="checkbox"/> vital	Schutzempfehlung	ja
ökolog. Bedeutung	<input type="checkbox"/> gering	<input checked="" type="checkbox"/> mittel	<input type="checkbox"/> hoch	BFF-Fläche 2023	nein
Umfeld	<input type="checkbox"/> einförmig	<input checked="" type="checkbox"/> strukturiert			

Pflegemassnahmen: reguläre Pflege

Bemerkungen: ehemals zwei Bäume geschützt; neu Teil einer Baumreihe



Nr. B21

Foto B21a, B21b

Mittelpunkt-Koordinaten: 2'668'180 / 1'257'336

Objekttyp Baumgruppe

Art(en), Anzahl, Beschrieb: zwei mächtige Eichen

Allgemeiner Zustand: gut

Landschaftl. Bedeutung	<input type="checkbox"/> gering	<input type="checkbox"/> mittel	<input checked="" type="checkbox"/> hoch
Vitalität	<input type="checkbox"/> tot	<input type="checkbox"/> abgängig	<input checked="" type="checkbox"/> vital
ökolog. Bedeutung	<input type="checkbox"/> gering	<input type="checkbox"/> mittel	<input checked="" type="checkbox"/> hoch
Umfeld	<input checked="" type="checkbox"/> einförmig	<input type="checkbox"/> strukturiert	

Aktuell geschützt	ja
Schutzempfehlung	ja
BFF-Fläche 2023	nein

Pflegemassnahmen: reguläre Pflege

Bemerkungen: -





Nr. B22

Foto B22a

Mittelpunkt-Koordinaten: 2'667'830 / 1'257'505

Objekttyp Einzelbaum

Art(en), Anzahl, Beschrieb: Eiche, BHD etwa 100cm

Allgemeiner Zustand: gut

Landschaftl. Bedeutung	<input type="checkbox"/> gering	<input type="checkbox"/> mittel	<input checked="" type="checkbox"/> hoch	Aktuell geschützt	nein
Vitalität	<input type="checkbox"/> tot	<input type="checkbox"/> abgängig	<input checked="" type="checkbox"/> vital	Schutzempfehlung	ja
ökolog. Bedeutung	<input type="checkbox"/> gering	<input type="checkbox"/> mittel	<input checked="" type="checkbox"/> hoch	BFF-Fläche 2023	ja
Umfeld	<input type="checkbox"/> einförmig	<input checked="" type="checkbox"/> strukturiert			

Pfleagemassnahmen: reguläre Pflege

Bemerkungen: prägnante Stellung in strukturenreicher Landschaft



Nr. B23

Foto B23a

Mittelpunkt-Koordinaten: 2'668'240 / 1'257'194

Objekttyp Baumgruppe

Art(en), Anzahl, Beschrieb: drei Säulenpappeln

Allgemeiner Zustand: gut

Landschaftl. Bedeutung	<input type="checkbox"/> gering	<input type="checkbox"/> mittel	<input checked="" type="checkbox"/> hoch
Vitalität	<input type="checkbox"/> tot	<input type="checkbox"/> abgängig	<input checked="" type="checkbox"/> vital
ökolog. Bedeutung	<input type="checkbox"/> gering	<input checked="" type="checkbox"/> mittel	<input type="checkbox"/> hoch
Umfeld	<input type="checkbox"/> einförmig	<input checked="" type="checkbox"/> strukturiert	

Aktuell geschützt	nein
Schutzempfehlung	ja
BFF-Fläche 2023	nein

Pfleagemassnahmen: reguläre Pflege

Bemerkungen: ausgesprochen landschaftsprägend



Nr. B24

Foto B24a

Mittelpunkt-Koordinaten: 2'668'308 / 1'257'360

Objekttyp Allee

Art(en), Anzahl, Beschrieb: sechs plus fünf Eichen, BHD etwa 50cm

Allgemeiner Zustand: gut

Landschaftl. Bedeutung	<input type="checkbox"/> gering	<input checked="" type="checkbox"/> mittel	<input checked="" type="checkbox"/> hoch	Aktuell geschützt	nein
Vitalität	<input type="checkbox"/> tot	<input type="checkbox"/> abgängig	<input checked="" type="checkbox"/> vital	Schutzempfehlung	ja
ökolog. Bedeutung	<input type="checkbox"/> gering	<input type="checkbox"/> mittel	<input checked="" type="checkbox"/> hoch	BFF-Fläche 2023	nein
Umfeld	<input type="checkbox"/> einförmig	<input checked="" type="checkbox"/> strukturiert			

Pflegemassnahmen: reguläre Pflege

Bemerkungen: bei Hofzugang



Nr. B25

Foto B25a

Mittelpunkt-Koordinaten: 2'668'394 / 1'257'378

Objekttyp Einzelbaum

Art(en), Anzahl, Beschrieb: etwas aus der Form geratene Rosskastanie, BHD etwa 120cm

Allgemeiner Zustand: mittel

Landschaftl. Bedeutung	<input type="checkbox"/> gering	<input checked="" type="checkbox"/> mittel	<input type="checkbox"/> hoch	Aktuell geschützt	nein
Vitalität	<input type="checkbox"/> tot	<input checked="" type="checkbox"/> abgängig	<input type="checkbox"/> vital	Schutzempfehlung	ja
ökolog. Bedeutung	<input checked="" type="checkbox"/> gering	<input type="checkbox"/> mittel	<input type="checkbox"/> hoch	BFF-Fläche 2023	nein
Umfeld	<input checked="" type="checkbox"/> einförmig	<input type="checkbox"/> strukturiert			

Pflegemassnahmen: baumpflegerisch begleiten

Bemerkungen: Hofbaum



Nr. B26

Foto B26a

Mittelpunkt-Koordinaten: 2'668'569 / 1'256'965

Objekttyp Baumgruppe

Art(en), Anzahl, Beschrieb: Eiche, BHD etwa 90cm, Linde mit abgebrochener Krone, junge Linde

Allgemeiner Zustand: gut

Landschaftl. Bedeutung	<input type="checkbox"/> gering	<input type="checkbox"/> mittel	<input checked="" type="checkbox"/> hoch	Aktuell geschützt	ja
Vitalität	<input type="checkbox"/> tot	<input type="checkbox"/> abgängig	<input checked="" type="checkbox"/> vital	Schutzempfehlung	ja
ökolog. Bedeutung	<input type="checkbox"/> gering	<input type="checkbox"/> mittel	<input checked="" type="checkbox"/> hoch	BFF-Fläche 2023	nein
Umfeld	<input type="checkbox"/> einförmig	<input checked="" type="checkbox"/> strukturiert			

Pfleagemassnahmen: junge Linde fördern, alte soweit möglich noch erhalten

Bemerkungen: als 2er-Gruppe schützen



Nr. B27

Foto B27a, B27b, B27c

Mittelpunkt-Koordinaten: 2'668'500 / 1'256'887

Objekttyp Baumgruppe

Art(en), Anzahl, Beschrieb: drei mächtige Eichen

Allgemeiner Zustand: gut

Landschaftl. Bedeutung	<input type="checkbox"/> gering	<input type="checkbox"/> mittel	<input checked="" type="checkbox"/> hoch
Vitalität	<input type="checkbox"/> tot	<input type="checkbox"/> abgängig	<input checked="" type="checkbox"/> vital
ökolog. Bedeutung	<input type="checkbox"/> gering	<input type="checkbox"/> mittel	<input checked="" type="checkbox"/> hoch
Umfeld	<input type="checkbox"/> einförmig	<input checked="" type="checkbox"/> strukturiert	

Aktuell geschützt	ja
Schutzempfehlung	ja
BFF-Fläche 2023	teilweise

Pflegemassnahmen: reguläre Pflege

Bemerkungen: -





Nr. B28

Foto B28a

Mittelpunkt-Koordinaten: 2'668'635 / 1'256'827

Objekttyp Einzelbaum

Art(en), Anzahl, Beschrieb: Nussbaum, BHD etwa 100cm

Allgemeiner Zustand: mittel

Landschaftl. Bedeutung	<input type="checkbox"/> gering	<input type="checkbox"/> mittel	<input checked="" type="checkbox"/> hoch
Vitalität	<input type="checkbox"/> tot	<input checked="" type="checkbox"/> abgängig	<input checked="" type="checkbox"/> vital
ökolog. Bedeutung	<input type="checkbox"/> gering	<input checked="" type="checkbox"/> mittel	<input type="checkbox"/> hoch
Umfeld	<input checked="" type="checkbox"/> einförmig	<input type="checkbox"/> strukturiert	

Aktuell geschützt	ja
Schutzempfehlung	ja
BFF-Fläche 2023	nein

Pflegemassnahmen: reguläre Pflege, bei Abgang ersetzen

Bemerkungen: -



Nr. B29

Foto B29a, B29b

Mittelpunkt-Koordinaten: 2'668'582 / 1'256'808

Objekttyp Baumgruppe

Art(en), Anzahl, Beschrieb: drei Eichen, BHD etwa 90cm

Allgemeiner Zustand: gut

Landschaftl. Bedeutung	<input type="checkbox"/> gering	<input type="checkbox"/> mittel	<input checked="" type="checkbox"/> hoch	Aktuell geschützt	ja
Vitalität	<input type="checkbox"/> tot	<input type="checkbox"/> abgängig	<input checked="" type="checkbox"/> vital	Schutzempfehlung	ja
ökolog. Bedeutung	<input type="checkbox"/> gering	<input type="checkbox"/> mittel	<input checked="" type="checkbox"/> hoch	BFF-Fläche 2023	ja
Umfeld	<input type="checkbox"/> einförmig	<input checked="" type="checkbox"/> strukturiert			

Pflegemassnahmen: reguläre Pflege

Bemerkungen: bisher als Hecke geschützt





Nr. B30

Foto B30a, B30b

Mittelpunkt-Koordinaten: 2'668'493 / 1'256'463

Objekttyp Baumgruppe

Art(en), Anzahl, Beschrieb: vier Spitzahorne, BHD etwa 30-40cm

Allgemeiner Zustand: gut

Landschaftl. Bedeutung	<input type="checkbox"/> gering	<input type="checkbox"/> mittel	<input checked="" type="checkbox"/> hoch
Vitalität	<input type="checkbox"/> tot	<input type="checkbox"/> abgängig	<input checked="" type="checkbox"/> vital
ökolog. Bedeutung	<input type="checkbox"/> gering	<input checked="" type="checkbox"/> mittel	<input type="checkbox"/> hoch
Umfeld	<input checked="" type="checkbox"/> einförmig	<input type="checkbox"/> strukturiert	

Aktuell geschützt	nein
Schutzempfehlung	ja
BFF-Fläche 2023	nein

Pflegemassnahmen: reguläre Pflege

Bemerkungen: landschaftlich prägnante Stellung



Nr. B31

Foto B31a

Mittelpunkt-Koordinaten: 2'668'141 / 1'256'101

Objekttyp Baumreihe

Art(en), Anzahl, Beschrieb: neun Birken, BHD etwa 20cm; entlang Tägerhardstrasse

Allgemeiner Zustand: gut

Landschaftl. Bedeutung	<input type="checkbox"/> gering	<input type="checkbox"/> mittel	<input checked="" type="checkbox"/> hoch	Aktuell geschützt	nein
Vitalität	<input type="checkbox"/> tot	<input type="checkbox"/> abgängig	<input checked="" type="checkbox"/> vital	Schutzempfehlung	ja
ökolog. Bedeutung	<input type="checkbox"/> gering	<input checked="" type="checkbox"/> mittel	<input type="checkbox"/> hoch	BFF-Fläche 2023	nein
Umfeld	<input checked="" type="checkbox"/> einförmig	<input type="checkbox"/> strukturiert			

Pflegemassnahmen: reguläre Pflege, Lichtraumprofil offenhalten

Bemerkungen: -



Nr. B32

Foto B32a, B32b

Mittelpunkt-Koordinaten: 2'666'483 / 1'256'675

Objekttyp Baumgruppe

Art(en), Anzahl, Beschrieb: Linde und Waldföhre

Allgemeiner Zustand: gut

Landschaftl. Bedeutung	<input type="checkbox"/> gering	<input checked="" type="checkbox"/> mittel	<input type="checkbox"/> hoch
Vitalität	<input type="checkbox"/> tot	<input type="checkbox"/> abgängig	<input checked="" type="checkbox"/> vital
ökolog. Bedeutung	<input type="checkbox"/> gering	<input checked="" type="checkbox"/> mittel	<input checked="" type="checkbox"/> hoch
Umfeld	<input type="checkbox"/> einförmig	<input checked="" type="checkbox"/> strukturiert	

Aktuell geschützt	nein
Schutzempfehlung	ja
BFF-Fläche 2023	nein

Pflegemassnahmen: reguläre Pflege

Bemerkungen: in Naturschutzzone Limmatufer







Nr. O01 Typ: Obstgarten Foto O01a, O01b, O01c, O01d, O01e, O01f, O01g

Mittelpunkt-Koordinaten: 2'667'513 / 1'258'548

Beschrieb: gepflegter Hochstamm-Bestand mit teils auch jungen Apfel-, Kirsch- und Birnbäumen

Allgemeiner Zustand: gut

Zusatzstrukturen, -Werte: Altholzhaufen, Teich

Landschaftl. Bedeutung	<input type="checkbox"/> gering	<input type="checkbox"/> mittel	<input checked="" type="checkbox"/> hoch	Aktuell geschützt	ja
Vitalität	<input type="checkbox"/> abgängig	<input checked="" type="checkbox"/> vital, gepflegt		Schutzempfehlung	ja
ökolog. Bedeutung	<input type="checkbox"/> gering	<input type="checkbox"/> mittel	<input checked="" type="checkbox"/> hoch	BFF-Fläche 2023	ja
Umfeld	<input type="checkbox"/> einförmig	<input checked="" type="checkbox"/> strukturiert			

Pflege- / Aufwertungsmassnahmen: reguläre Pflege

Bemerkungen: -







Nr. O02 Typ: Obstgarten

Foto O02a, O02b, O02c, O02d,
O02e, O02f, O02g

Mittelpunkt-Koordinaten: 2'667'342 / 1'258'351

Beschrieb: Hochstamm-Bestand, teils mit Jungbäumen

Allgemeiner Zustand: mittel-gut

Zusatzstrukturen, -Werte: Hecken

Landschaftl. Bedeutung	<input type="checkbox"/> gering	<input checked="" type="checkbox"/> mittel	<input checked="" type="checkbox"/> hoch	Aktuell geschützt	ja
Vitalität	<input type="checkbox"/> abgängig	<input checked="" type="checkbox"/> vital, gepflegt		Schutzempfehlung	ja
ökolog. Bedeutung	<input type="checkbox"/> gering	<input checked="" type="checkbox"/> mittel	<input type="checkbox"/> hoch	BFF-Fläche 2023	teilweise
Umfeld	<input type="checkbox"/> einförmig	<input checked="" type="checkbox"/> strukturiert			

Pflege- / Aufwertungsmassnahmen: regelmässiger Schnitt, Beweidungsdruck eher reduzieren, Bäume schützen

Bemerkungen: -







Nr. O03 Typ: Obstgarten Foto O03a

Mittelpunkt-Koordinaten: 2'667'249 / 1'258'193

Beschrieb: kleiner Halbstamm-Bestand mit insgesamt 11 Kirsch-, Apfel- und Zwetschgenbäumen

Allgemeiner Zustand: gut

Zusatzstrukturen, -Werte: Hecken in unmittelbarer Nähe

Landschaftl. Bedeutung	<input type="checkbox"/> gering	<input checked="" type="checkbox"/> mittel	<input type="checkbox"/> hoch	Aktuell geschützt	nein
Vitalität	<input type="checkbox"/> abgängig	<input checked="" type="checkbox"/> vital, gepflegt		Schutzempfehlung	nein
ökolog. Bedeutung	<input type="checkbox"/> gering	<input checked="" type="checkbox"/> mittel	<input type="checkbox"/> hoch	BFF-Fläche 2023	nein
Umfeld	<input type="checkbox"/> einförmig	<input checked="" type="checkbox"/> strukturiert			

Pflege- / Aufwertungsmassnahmen: Wiese extensivieren

Bemerkungen: in Rebzone



Nr. O04 Typ: Obstgarten Foto O04a, O04b, O04c, O04d, O04e

Mittelpunkt-Koordinaten: 2'668'103 / 1'258'273

Beschrieb: alter, gemischter, ausgedünnter Bestand, inklusive Totholz; in artenreicher Wiese

Allgemeiner Zustand: gut

Zusatzstrukturen, -Werte: Wiese, Waldrand, Hecken, Steinhaufen, Teich

Landschaftl. Bedeutung	<input type="checkbox"/> gering	<input checked="" type="checkbox"/> mittel	<input checked="" type="checkbox"/> hoch	Aktuell geschützt	ja
Vitalität	<input checked="" type="checkbox"/> abgängig	<input checked="" type="checkbox"/> vital, gepflegt		Schutzempfehlung	ja
ökolog. Bedeutung	<input type="checkbox"/> gering	<input type="checkbox"/> mittel	<input checked="" type="checkbox"/> hoch	BFF-Fläche 2023	teilweise
Umfeld	<input type="checkbox"/> einförmig	<input checked="" type="checkbox"/> strukturiert			

Pflege- / Aufwertungsmassnahmen: ergänzen; Totholz-Anteil erhalten

Bemerkungen: -





Nr. O05 Typ: Obstgarten Foto O05a, O05b, O05c, O05d, O05e

Mittelpunkt-Koordinaten: 2'668'245 / 1'256'995

Beschrieb: lockerer, gemischter Bestand, hauptsächlich ältere Apfel- und Birnbäume, total rund 50 Bäume

Allgemeiner Zustand: mittel

Zusatzstrukturen, -Werte: Wiese, Weide, Hecken

Landschaftl. Bedeutung	<input type="checkbox"/> gering	<input type="checkbox"/> mittel	<input checked="" type="checkbox"/> hoch	Aktuell geschützt	nein
Vitalität	<input checked="" type="checkbox"/> abgängig	<input checked="" type="checkbox"/> vital, gepflegt		Schutzempfehlung	ja
ökolog. Bedeutung	<input type="checkbox"/> gering	<input type="checkbox"/> mittel	<input checked="" type="checkbox"/> hoch	BFF-Fläche 2023	teilweise
Umfeld	<input type="checkbox"/> einförmig	<input checked="" type="checkbox"/> strukturiert			

Pflege- / Aufwertungsmassnahmen: ergänzen; Totholz-Anteil erhalten

Bemerkungen: -





Nr. O06 Typ: Obstgarten Foto O06a, O06b

Mittelpunkt-Koordinaten: 2'668'192 / 1'257'708

Beschrieb: kompakter, gepflegter Bestand mit jungen, älteren und vereinzelt toten Apfel-, Birn- und Nussbäumen. Total rund 30 Bäume.

Allgemeiner Zustand: gut

Zusatzstrukturen, -Werte: Hecken, offene Bodenstellen

Landschaftl. Bedeutung	<input type="checkbox"/> gering	<input checked="" type="checkbox"/> mittel	<input type="checkbox"/> hoch	Aktuell geschützt	nein
Vitalität	<input checked="" type="checkbox"/> abgängig	<input checked="" type="checkbox"/> vital, gepflegt		Schutzempfehlung	ja
ökolog. Bedeutung	<input type="checkbox"/> gering	<input checked="" type="checkbox"/> mittel	<input checked="" type="checkbox"/> hoch	BFF-Fläche 2023	nein
Umfeld	<input type="checkbox"/> einförmig	<input checked="" type="checkbox"/> strukturiert			

Pflege- / Aufwertungsmassnahmen: reguläre Pflege

Bemerkungen: -





Nr. O07 Typ: Obstgarten Foto O07a

Mittelpunkt-Koordinaten: 2'669'684 / 1'258'183

Beschrieb: eher lockerer, mehrheitlich jüngerer Bestand mit ungefähr 20 Bäumen, in Hofnähe

Allgemeiner Zustand: gut

Zusatzstrukturen, -Werte: Hecken, Waldrand, artenreiche Wiesen

Landschaftl. Bedeutung	<input type="checkbox"/> gering	<input checked="" type="checkbox"/> mittel	<input checked="" type="checkbox"/> hoch	Aktuell geschützt	nein
Vitalität	<input type="checkbox"/> abgängig	<input checked="" type="checkbox"/> vital, gepflegt		Schutzempfehlung	ja
ökolog. Bedeutung	<input type="checkbox"/> gering	<input checked="" type="checkbox"/> mittel	<input checked="" type="checkbox"/> hoch	BFF-Fläche 2023	teilweise
Umfeld	<input type="checkbox"/> einförmig	<input checked="" type="checkbox"/> strukturiert			

Pflege- / Aufwertungsmassnahmen: reguläre Pflege

Bemerkungen: -





Nr. O08 Typ: Obstgarten Foto O08a, O08b, O08c

Mittelpunkt-Koordinaten: 2'667'690 / 1'258'229

Beschrieb: kleiner, strukturenreicher Bestand mit älteren und wenigen jungen Apfel- und Kirschbäumen. Artenreiche Magerwiese.

Allgemeiner Zustand: gut

Zusatzstrukturen, -Werte: Hecken, Rebberg artenreiche Wiesen

Landschaftl. Bedeutung	<input type="checkbox"/> gering	<input checked="" type="checkbox"/> mittel	<input type="checkbox"/> hoch	Aktuell geschützt	nein
Vitalität	<input checked="" type="checkbox"/> abgängig	<input checked="" type="checkbox"/> vital, gepflegt		Schutzempfehlung	ja
ökolog. Bedeutung	<input type="checkbox"/> gering	<input type="checkbox"/> mittel	<input checked="" type="checkbox"/> hoch	BFF-Fläche 2023	ja
Umfeld	<input type="checkbox"/> einförmig	<input checked="" type="checkbox"/> strukturiert			

Pflege- / Aufwertungsmassnahmen: reguläre Pflege; Alt- / Totholz-Anteil erhalten

Bemerkungen: teilweise in Rebzone





Nr. O09 Typ: Obstgarten Foto O09a, O09b

Mittelpunkt-Koordinaten: 2'668'034 / 1'256'2610

Beschrieb: lückiger, intensiv beweideter Bestand am Siedlungsrand.

Allgemeiner Zustand: schlecht

Zusatzstrukturen, -Werte: Bachlauf mit Ufergehölz

Landschaftl. Bedeutung	<input type="checkbox"/> gering	<input type="checkbox"/> mittel	<input checked="" type="checkbox"/> hoch	Aktuell geschützt	nein
Vitalität	<input checked="" type="checkbox"/> abgängig	<input type="checkbox"/> vital, gepflegt		Schutzempfehlung	nein
ökolog. Bedeutung	<input type="checkbox"/> gering	<input checked="" type="checkbox"/> mittel	<input type="checkbox"/> hoch	BFF-Fläche 2023	nein
Umfeld	<input type="checkbox"/> einförmig	<input checked="" type="checkbox"/> strukturiert			

Pflege- / Aufwertungsmassnahmen: Beweidung stark reduzieren, Bäume schützen, nachpflanzen, Wiese extensivieren

Bemerkungen: ein Schutz wäre nur denkbar, wenn das Beweidungsregime grundlegend umgestellt würde.





Nr. G01

Foto G01a, G01b

Mittelpunkt-Koordinaten: 2'670'516 / 1'258'383

Objekttyp: Moränenhügel

Allgemeiner Zustand: gut

Aktuell geschützt ja

Schutzempfehlung ja

Beschrieb: Zwei gut erkennbare Hügel

Unterhaltmassnahmen: keine

Bemerkungen: -



Nr. G02

Foto G02a

Mittelpunkt-Koordinaten: 2'670'066 / 1'258'761

Objekttyp: Findling

Allgemeiner Zustand: gut

Aktuell geschützt nein

Schutzempfehlung nein

Beschrieb: Verrucano, 2.5 x 1.5 x 0.8m gross

Unterhaltmassnahmen: keine

Bemerkungen: kaum zugänglich



Nr. G03

Foto G03a, G03b

Mittelpunkt-Koordinaten: 2'670'093 / 1'258'762

Objekttyp: Aufschluss

Allgemeiner Zustand: gut

Aktuell geschützt ja

Schutzempfehlung ja

Beschrieb: Sandstein, Strassenbord auf etwa 30m Länge

Unterhaltmassnahmen: offen halten

Bemerkungen: -



Nr. G04

Foto G04a, G04b

Mittelpunkt-Koordinaten: 2'668'684 / 1'258'436

Objekttyp: Dolinen

Allgemeiner Zustand: gut

Aktuell geschützt ja

Schutzempfehlung ja

Beschrieb: drei kleine Senken, in Reihe angeordnet

Unterhaltmassnahmen: keine

Bemerkungen: -



Nr. G05

Foto G05a, G05b

Mittelpunkt-Koordinaten: 2'667'392 / 1'258'421

Objekttyp: Aufschluss

Allgemeiner Zustand: gut

Aktuell geschützt	nein
Schutzempfehlung	ja

Beschrieb: vermutlich ehemaliger Steinbruch; anstehender Fels, offener Boden, Buchenbestand

Unterhaltmassnahmen: keine

Bemerkungen: intensive Erholungsnutzung



Nr. G06

Foto G06a, G06b

Mittelpunkt-Koordinaten: 2'669'634 / 1'258'921

Objekttyp: Aufschluss

Allgemeiner Zustand: gut

Aktuell geschützt ja

Schutzempfehlung ja

Beschrieb: Sandstein-Wand

Unterhaltmassnahmen: keine

Bemerkungen: -



Nr. G07

Foto G07a

Mittelpunkt-Koordinaten: 2'670'168 / 1'258'993

Objekttyp: Aufschluss

Allgemeiner Zustand: gut

Aktuell geschützt	nein
Schutzempfehlung	ja

Beschrieb: Steilböschung aus mergeligem Sandstein

Unterhaltmassnahmen: keine

Bemerkungen: -



Nr. G08

Foto G08a, G08b, G08c

Mittelpunkt-Koordinaten: 2'668'593 / 1'257'557

Objektyp: Moränenhügel

Allgemeiner Zustand: gut

Aktuell geschützt ja

Schutzempfehlung ja

Beschrieb: Hertere-Hügel, Nagelfluh-Aufschluss

Unterhaltmassnahmen: keine

Bemerkungen: intensive Erholungsnutzung



Nr. G09

Foto G09a

Mittelpunkt-Koordinaten: 2'669'445 / 1'257'849

Objekttyp: Aufschluss

Allgemeiner Zustand: schlecht

Aktuell geschützt
Schutzempfehlung

ja
nein

Beschrieb: Sandstein? Mergelgrube?; vollständig überwachsen

Unterhaltmassnahmen: Bewuchs stark auslichten

Bemerkungen: wenig schutzwürdig



Nr. G10

Foto G10a

Mittelpunkt-Koordinaten: 2'666'025 / 1'256'863

Objekttyp: Aufschluss

Allgemeiner Zustand: gut

Aktuell geschützt ja

Schutzempfehlung ja

Beschrieb: mächtige Sandstein-Wand

Unterhaltsmassnahmen: keine

Bemerkungen: -





Nr. S01 Typ Weiher Foto S01a, S01b, S01c

Mittelpunkt-Koordinaten: 2'670'004 / 1'258'420

Beschrieb: Ziemlich naturnah wirkender, grosser, eher flacher Weiher. Steiles Ufer. Verlandungstendenz. Intensive Erholungsnutzung am Ufer.

Flora: Rohrkolben, Immergrüne Heckenkirsche (Garten-Flüchtling)

Allg. Zustand: mittel

Artenreichtum	<input checked="" type="checkbox"/> gering	<input type="checkbox"/> mittel	<input type="checkbox"/> hoch	Aktuell geschützt	nein
Pufferzone	<input type="checkbox"/> fehlt	<input checked="" type="checkbox"/> vorhanden (Wald)		Schutzempfehlung	ja
Umfeld	<input type="checkbox"/> einförmig	<input checked="" type="checkbox"/> strukturiert			

Pflegemassnahmen: Fichten entfernen. Verlandung verhindern (Saugbagger).







Nr. S02 Typ Weiher Foto S02a, S02b

Mittelpunkt-Koordinaten: 2'669'736 / 1'258'304

Beschrieb: Offenkundig künstlich angelegter, flacher Teich mit flachem Ufer

Flora: Rohrkolben, Seggen

Allg. Zustand: gut

Artenreichtum	<input type="checkbox"/> gering	<input checked="" type="checkbox"/> mittel	<input checked="" type="checkbox"/> hoch	Aktuell geschützt	nein
Pufferzone	<input type="checkbox"/> fehlt	<input checked="" type="checkbox"/> vorhanden (Wald)		Schutzempfehlung	ja
Umfeld	<input type="checkbox"/> einförmig	<input checked="" type="checkbox"/> strukturiert			

Pflegemassnahmen: Dominanz von Rohrkolben verhindern.





Nr. S03 Typ Weiher Foto S03a

Mittelpunkt-Koordinaten: 2'669'742 / 1'258'216

Beschrieb: Neu angelegter Folienteich

Flora: (in Entstehung)

Allg. Zustand: gut (in Entwicklung)

Artenreichtum	<input checked="" type="checkbox"/> gering	<input checked="" type="checkbox"/> mittel	<input type="checkbox"/> hoch	Aktuell geschützt	nein
Pufferzone	<input type="checkbox"/> fehlt	<input checked="" type="checkbox"/> vorhanden (10m)		Schutzempfehlung	ja
Umfeld	<input type="checkbox"/> einförmig	<input checked="" type="checkbox"/> strukturiert			

Pflegemassnahmen: keine





Nr. S04 Typ Weiher Foto S04a, S04b

Mittelpunkt-Koordinaten: 2'669'513 / 1'258'177

Beschrieb: Zwei kleine Folienteiche, terrassiert angeordnet. Geländesprung mit Trockenmauer ausgebildet. Strukturreicher Umschwung.

Flora: Rohrkolben, Binsen, Karden und andere Ruderalpflanzen

Allg. Zustand: gut

Artenreichtum	<input type="checkbox"/> gering	<input checked="" type="checkbox"/> mittel	<input checked="" type="checkbox"/> hoch	Aktuell geschützt	nein
Pufferzone	<input type="checkbox"/> fehlt	<input checked="" type="checkbox"/> vorhanden (5m)		Schutzempfehlung	ja
Umfeld	<input type="checkbox"/> einförmig	<input checked="" type="checkbox"/> strukturiert			

Pflegemassnahmen: Wird regelmässig ausgemäht. Dominanz von Rohrkolben verhindern. Trockenmauer gehölzfrei halten.





Nr. S05 Typ Weiher Foto S05a, S05b, S05c, S05d, S05e

Mittelpunkt-Koordinaten: 2'669'466 / 1'258'580

Beschrieb: Grosser Teich mit flachen Ufern, oberhalb von Kiesfang gelegen. Am Hang gelegen, daher künstliche Wirkung.

Flora: Seggen, Schachtelhalm, Scharbockskraut

Allg. Zustand: mittel

Artenreichtum	<input type="checkbox"/> gering	<input checked="" type="checkbox"/> mittel	<input type="checkbox"/> hoch	Aktuell geschützt	nein
Pufferzone	<input type="checkbox"/> fehlt	<input checked="" type="checkbox"/> vorhanden (Wald)		Schutzempfehlung	ja
Umfeld	<input checked="" type="checkbox"/> einförmig	<input checked="" type="checkbox"/> strukturiert			

Pflegemassnahmen: Dringend Auslauf sanieren (stark erodiert)! Regelmässig ausmähen (Rotationspflege). Asthaufen, Schnittguthaufen anlegen (Uferbereich besser strukturieren).







Nr. S06 Typ Weiher Foto S06a

Mittelpunkt-Koordinaten: 2'667'516 / 1'258'534

Beschrieb: Kleiner, mit Steinblöcken eingefasster Teich

Flora: verschiedene Stauden und Gehölze

Allg. Zustand: mittel

Artenreichtum	<input type="checkbox"/> gering	<input checked="" type="checkbox"/> mittel	<input type="checkbox"/> hoch	Aktuell geschützt	ja
Pufferzone	<input type="checkbox"/> fehlt	<input checked="" type="checkbox"/> vorhanden (extensive Wiese)		Schutzempfehlung	ja
Umfeld	<input type="checkbox"/> einförmig	<input checked="" type="checkbox"/> strukturiert			

Pflegemassnahmen: offen halten





Nr. S07 Typ Weiher Foto S07a

Mittelpunkt-Koordinaten: 2'668'048 / 1'258'275

Beschrieb: künstlich angelegter Teich mit grosser Flachwasserzone; Überlauf in Schacht

Flora: Rohrkolben; artenreiche Wiese

Allg. Zustand: gut

Artenreichtum	<input type="checkbox"/> gering	<input checked="" type="checkbox"/> mittel	<input type="checkbox"/> hoch	Aktuell geschützt	nein
Pufferzone Wiese)	<input type="checkbox"/> fehlt	<input checked="" type="checkbox"/> vorhanden (extensive		Schutzempfehlung	ja
Umfeld	<input type="checkbox"/> einförmig	<input checked="" type="checkbox"/> strukturiert			

Pflegemassnahmen: Ufer naturnaher gestalten, Tiefwasserzone evtl. vergrössern





Nr. S08 Typ Weiher Foto S08a

Mittelpunkt-Koordinaten: 2'668'731 / 1'257'814

Beschrieb: künstlich angelegter Teich (Folie)

Flora: Seerosen, Iris, Seggen, Mädesüss

Allg. Zustand: gut

Artenreichtum	<input type="checkbox"/> gering	<input checked="" type="checkbox"/> mittel	<input checked="" type="checkbox"/> hoch	Aktuell geschützt	nein
Pufferzone	<input type="checkbox"/> fehlt	<input checked="" type="checkbox"/> vorhanden (10m)		Schutzempfehlung	ja
Umfeld	<input type="checkbox"/> einförmig	<input checked="" type="checkbox"/> strukturiert			

Pflegemassnahmen: reguläre Pflege





Nr. S09 Typ Weiher Foto S09a

Mittelpunkt-Koordinaten: 2'668'190 / 1'256'109

Beschrieb: künstlich angelegter, verlandender Teich am Rand der Kiesgrube

Flora: Seggen, Gehölz

Allg. Zustand: schlecht

Artenreichtum	<input type="checkbox"/> gering	<input checked="" type="checkbox"/> mittel	<input type="checkbox"/> hoch	Aktuell geschützt	ja
Pufferzone	<input type="checkbox"/> fehlt	<input checked="" type="checkbox"/> vorhanden (5m)		Schutzempfehlung	ja
Umfeld	<input type="checkbox"/> einförmig	<input checked="" type="checkbox"/> strukturiert			

Pflegemassnahmen: Gehölz stark auslichten, ausbaggern





Nr. Q01 Typ (Doline) Foto Q01a, Q01b

Mittelpunkt-Koordinaten: 2'670'205 / 1'258'411

Beschrieb: Ca. 3 x 4 Meter grosses, 2 Meter tiefes Loch; kaum Wasser erkennbar

Flora: Brombeeren, Efeu

Allgemeiner Zustand: unklar

Artenreichtum	<input checked="" type="checkbox"/> gering	<input type="checkbox"/> mittel	<input type="checkbox"/> hoch	Aktuell geschützt	nein
Pufferzone	<input type="checkbox"/> fehlt	<input checked="" type="checkbox"/> vorhanden (Wald)		Schutzempfehlung	nein
Umfeld	<input checked="" type="checkbox"/> einförmig	<input type="checkbox"/> strukturiert			

Pflegemassnahmen: keine

Bemerkungen: nicht zuschütten



Nr. Q02 Typ Sickerquelle Foto Q02a

Mittelpunkt-Koordinaten: 2'670'323 / 1'258'159

Beschrieb: grossflächiger Quellsumpf

Flora: Sumpfdotterblume, Scharbockskraut, Erlenbestand

Allgemeiner Zustand: gut

Artenreichtum	<input checked="" type="checkbox"/> gering	<input checked="" type="checkbox"/> mittel	<input type="checkbox"/> hoch	Aktuell geschützt	nein
Pufferzone	<input type="checkbox"/> fehlt	<input checked="" type="checkbox"/> vorhanden (Wald)		Schutzempfehlung	nein
Umfeld	<input checked="" type="checkbox"/> einförmig	<input checked="" type="checkbox"/> strukturiert			

Pflegemassnahmen: Fichten reduzieren, Eschen, Ahorn, Erlen fördern

Bemerkungen: Wildschwein-Suhle



Nr. Q03 Typ Sickerquelle Foto Q03a, Q03b, Q03c, Q03d

Mittelpunkt-Koordinaten: 2'670'245 / 1'258'841

Beschrieb: eher kleiner, diffuser Quellhorizont oberhalb Waldweg

Flora: Schlawe Segge, Riesen-Schachtelhalm

Allgemeiner Zustand: gut

Artenreichtum	<input type="checkbox"/> gering	<input checked="" type="checkbox"/> mittel	<input checked="" type="checkbox"/> hoch	Aktuell geschützt	nein
Pufferzone	<input type="checkbox"/> fehlt	<input checked="" type="checkbox"/> vorhanden (Wald)		Schutzempfehlung	nein
Umfeld	<input type="checkbox"/> einförmig	<input checked="" type="checkbox"/> strukturiert			

Pflegemassnahmen: keine; nicht befahren

Bemerkungen: Wildschwein-Suhle; bemerkenswerter Totholzbestand (Eschen, Ulmen); kriechender Boden



Nr. Q04 Typ Sickerquelle Foto Q04a, Q04b, Q04c, Q04d, Q04e, Q04f, Q04g, Q04h

Mittelpunkt-Koordinaten: 2'670'214 / 1'258'667

Beschrieb: grossflächiger Quellsumpf, vereinzelt auch kleine Sturzquellen

Flora: Schlawe Segge, Hängende Segge, Bärlauch, Wolfsmilch

Allgemeiner Zustand: gut

Artenreichtum	<input type="checkbox"/> gering	<input checked="" type="checkbox"/> mittel	<input checked="" type="checkbox"/> hoch	Aktuell geschützt	nein
Pufferzone	<input type="checkbox"/> fehlt	<input checked="" type="checkbox"/> vorhanden (Wald)		Schutzempfehlung	nein
Umfeld	<input type="checkbox"/> einförmig	<input checked="" type="checkbox"/> strukturiert			

Pflegemassnahmen: keine; nicht befahren

Bemerkungen: -





Nr. Q05 Typ Sturzquelle Foto Q05a

Mittelpunkt-Koordinaten: 2'669'422 / 1'258'310

Beschrieb: kleiner Wasseraufstoss

Flora: Brombeeren; dichter Fichtenbestand

Allgemeiner Zustand: mittel

Artenreichtum	<input checked="" type="checkbox"/> gering	<input type="checkbox"/> mittel	<input type="checkbox"/> hoch	Aktuell geschützt	nein
Pufferzone	<input type="checkbox"/> fehlt	<input checked="" type="checkbox"/> vorhanden (Wald)		Schutzempfehlung	nein
Umfeld	<input checked="" type="checkbox"/> einförmig	<input type="checkbox"/> strukturiert			

Pflegemassnahmen: Waldbestand aufwerten, Artenreichtum erhöhen

Bemerkungen: Privatwald



Nr. Q06 Typ Sickerquelle Foto Q06a

Mittelpunkt-Koordinaten: 2'669'087 / 1'258'828

Beschrieb: diffuser Quellsumpf

Flora: Schachtelhalm, Seggen

Allgemeiner Zustand: gut

Artenreichtum	<input type="checkbox"/> gering	<input checked="" type="checkbox"/> mittel	<input type="checkbox"/> hoch	Aktuell geschützt	nein
Pufferzone	<input type="checkbox"/> fehlt	<input checked="" type="checkbox"/> vorhanden (Wald)		Schutzempfehlung	nein
Umfeld	<input type="checkbox"/> einförmig	<input checked="" type="checkbox"/> strukturiert			

Pflegemassnahmen: keine; nicht befahren

Bemerkungen: -





Nr. Q07 Typ Sturzquelle Foto Q07a, Q07b

Mittelpunkt-Koordinaten: 2'669'537 / 1'258'944

Beschrieb: kleine, etwas diffuse Quelle

Flora: kein Bewuchs

Allgemeiner Zustand: gut

Artenreichtum	<input checked="" type="checkbox"/> gering	<input type="checkbox"/> mittel	<input type="checkbox"/> hoch	Aktuell geschützt	nein
Pufferzone	<input type="checkbox"/> fehlt	<input checked="" type="checkbox"/> vorhanden (Wald)		Schutzempfehlung	nein
Umfeld	<input type="checkbox"/> einförmig	<input checked="" type="checkbox"/> strukturiert			

Pflegemassnahmen: keine

Bemerkungen: -



Nr. Q08 Typ Sickerquelle Foto Q08a

Mittelpunkt-Koordinaten: 2'669'923 / 1'258'963

Beschrieb: malerisch versintertes, gut strukturiertes Quellgebiet

Flora: Moose, Gräser, Schachtelhalm

Allgemeiner Zustand: gut

Artenreichtum	<input type="checkbox"/> gering	<input checked="" type="checkbox"/> mittel	<input checked="" type="checkbox"/> hoch	Aktuell geschützt	nein
Pufferzone	<input type="checkbox"/> fehlt	<input checked="" type="checkbox"/> vorhanden (Wald)		Schutzempfehlung	nein
Umfeld	<input type="checkbox"/> einförmig	<input checked="" type="checkbox"/> strukturiert			

Pflegemassnahmen: keine; nicht befahren

Bemerkungen: -



Nr. Q09 Typ Sickerquelle Foto Q09a, Q09b, Q09c

Mittelpunkt-Koordinaten: 2'668'853 / 1'257'142

Beschrieb: grösseres, feuchtes Waldgebiet

Flora: Schachtelhalm, Nässezeiger

Allgemeiner Zustand: gut

Artenreichtum	<input type="checkbox"/> gering	<input checked="" type="checkbox"/> mittel	<input checked="" type="checkbox"/> hoch	Aktuell geschützt	nein
Pufferzone	<input type="checkbox"/> fehlt	<input checked="" type="checkbox"/> vorhanden (Wald)		Schutzempfehlung	nein
Umfeld	<input type="checkbox"/> einförmig	<input checked="" type="checkbox"/> strukturiert			

Pflegemassnahmen: keine; nicht befahren

Bemerkungen: -





Nr. T01 Typ Trockenmauer Foto T01a, T01b

Mittelpunkt-Koordinaten: 2'668'557 / 1'258'454

Beschrieb traditionelle Trockenmauer, Jurakalk, ca. 90cm hoch

Allgemeiner Zustand: gut

Flora Sedum, Storchenschnabel, Moose

Artenreichtum ☐ gering ☒ mittel ☐ hoch

Aktuell geschützt ja

Pufferzone ☐ fehlt ☒ vorhanden (Magerwiese)

Schutzempfehlung ja

Umfeld ☐ einförmig ☒ strukturiert

BFF-Fläche 2023 ja

Unterhaltmassnahmen: regulärer Unterhalt

Bemerkungen: kürzlich saniert; in reich strukturierter Landschaft



Nr. T02 Typ Trockenmauer Foto T02a, T02b

Mittelpunkt-Koordinaten: 2'668'388 / 1'258'275

Beschrieb Trockenmauer-Fragmente, magere Böschung

Allgemeiner Zustand: gut

Flora Aufrechte Trespe, kräuterreicher Magerwiesenbestand

Artenreichtum ☐ gering ☐ mittel ☒ hoch

Aktuell geschützt nein

Pufferzone ☒ fehlt ☐ vorhanden ()

Schutzempfehlung ja

Umfeld ☐ einförmig ☒ strukturiert

BFF-Fläche 2023 nein

Unterhaltmassnahmen: Gehölzbewuchs verhindern

Bemerkungen: Ersetzt die ehemals geschützten Hecken



Nr. T03 Typ Trockenmauer Foto T03a

Mittelpunkt-Koordinaten: 2'668'185 / 1'258'279

Beschrieb traditionelle Trockenmauer, mutmasslich lokale, zyklopische Mauersteine, ca. 80cm hoch

Allgemeiner Zustand: mittel

Flora Moose, Saumvegetation, Efeu, vereinzelt Gehölze

Artenreichtum	<input type="checkbox"/> gering	<input checked="" type="checkbox"/> mittel	<input type="checkbox"/> hoch	Aktuell geschützt	ja
Pufferzone	<input type="checkbox"/> fehlt	<input checked="" type="checkbox"/> vorhanden (Magerwiese)		Schutzempfehlung	ja
Umfeld	<input type="checkbox"/> einförmig	<input checked="" type="checkbox"/> strukturiert		BFF-Fläche 2023	ja

Unterhaltmassnahmen: Gehölzbewuchs verhindern, Efeu stark reduzieren

Bemerkungen: -



Nr. T04 Typ Trockenmauer Foto T04a, T04b

Mittelpunkt-Koordinaten: 2'667'703 / 1'258'199

Beschrieb traditionelle Trockenmauer, Jurakalk, ca. 90cm hoch; oberer Drittel saniert

Allgemeiner Zustand: gut

Flora spärlicher Bewuchs

Artenreichtum ☒ gering ☐ mittel ☐ hoch

Aktuell geschützt nein

Pufferzone ☐ fehlt ☒ vorhanden (Magerwiese)

Schutzempfehlung ja

Umfeld ☐ einförmig ☒ strukturiert

BFF-Fläche 2023 teilweise

Unterhaltmassnahmen: keine

Bemerkungen: kürzlich saniert; in reich strukturierter Landschaft



Nr. T05 Typ Trockenmauer Foto T05a, T05b

Mittelpunkt-Koordinaten: 2'667'551 / 1'258'293

Beschrieb Kalksteine gemischter Grösse, ca. 1.20m hoch; teils mit Zement verfugt

Allgemeiner Zustand: gut

Flora Saumvegetation, Sedum-Arten, Efeu

Artenreichtum ☐ gering ☒ mittel ☐ hoch

Aktuell geschützt ja

Pufferzone ☒ fehlt ☐ vorhanden ()

Schutzempfehlung ja

Umfeld ☒ einförmig ☒ strukturiert

BFF-Fläche 2023 nein

Unterhaltmassnahmen: Gehölzbewuchs verhindern

Bemerkungen: -



Nr. T06 Typ Trockenmauer Foto T06a, T06b, T06c

Mittelpunkt-Koordinaten: 2'667'267 / 1'258'319

Beschrieb hauptsächlich Kalksteine gemischter Grösse, zwischen 0.50 und 1.50m hoch

Allgemeiner Zustand: mittel-gut

Flora

Artenreichtum ☐ gering ☒ mittel ☒ hoch

Aktuell geschützt ja

Pufferzone ☒ fehlt ☐ vorhanden ()

Schutzempfehlung ja

Umfeld ☒ einförmig ☐ strukturiert

BFF-Fläche 2023 nein

Unterhaltmassnahmen: Gehölzbewuchs verhindern; Schäden durch Beweidung vermeiden

Bemerkungen: -



Nr. T07 Typ Trockenmauer Foto T07a, T07b

Mittelpunkt-Koordinaten: 2'667'162 / 1'258'377

Beschrieb Kalksteine, ca. 80cm hoch

Allgemeiner Zustand: mittel-gut

Flora eher nährstoffreiche Saumvegetation

Artenreichtum ☐ gering ☒ mittel ☐ hoch

Pufferzone ☒ fehlt ☐ vorhanden ()

Umfeld ☒ einförmig ☐ strukturiert

Aktuell geschützt ja

Schutzempfehlung ja

BFF-Fläche 2023 nein

Unterhaltmassnahmen: reguläre Pflege

Bemerkungen: -



Nr. T08 Typ Trockenmauer Foto T08a

Mittelpunkt-Koordinaten: 2'667'121 / 1'258'416

Beschrieb hauptsächlich grossformatige Kalksteine, weit gehend mit Zement verfugt; rund 3m hoch

Allgemeiner Zustand: gut

Flora kein Bewuchs

Artenreichtum ☒ gering ☐ mittel ☐ hoch

Aktuell geschützt ja

Pufferzone ☒ fehlt ☐ vorhanden ()

Schutzempfehlung ja

Umfeld ☒ einförmig ☐ strukturiert

BFF-Fläche 2023 nein

Unterhaltsmassnahmen: reguläre Pflege

Bemerkungen: -



Nr. T09 Typ Trockenmauer Foto T09a, T09b

Mittelpunkt-Koordinaten: 2'667'071 / 1'258'402

Beschrieb hauptsächlich grossformatige, behauene Kalksteine, unterer Teil mit Zement ausgefugt, rund 2m hoch; vorgelagerte respektive aufgesetzte Treppe

Allgemeiner Zustand: gut

Flora Moose, Sedum-Arten

Artenreichtum ☐ gering ☒ mittel ☐ hoch

Aktuell geschützt nein

Pufferzone ☒ fehlt ☐ vorhanden ()

Schutzempfehlung ja

Umfeld ☒ einförmig ☒ strukturiert

BFF-Fläche 2023 nein

Unterhaltsmassnahmen: reguläre Pflege

Bemerkungen: malerisches Ensemble mit Wegkreuz, Treppenanlage, Rebhaus



Nr. T10 Typ Trockenmauer Foto T10a, T10b

Mittelpunkt-Koordinaten: 2'666'995 / 1'258'412

Beschrieb Kalksteine gemischter Grösse, ca. 80cm hoch

Allgemeiner Zustand: mittel-gut

Flora Saumvegetation, Moose, Efeu

Artenreichtum ☐ gering ☒ mittel ☐ hoch

Aktuell geschützt ja

Pufferzone ☐ fehlt ☒ vorhanden (Wald)

Schutzempfehlung ja

Umfeld ☐ einförmig ☒ strukturiert

BFF-Fläche 2023 nein

Unterhaltmassnahmen: Gehölzbewuchs verhindern

Bemerkungen: -



Nr. T11 Typ Trockenmauer Foto T11a, T11b

Mittelpunkt-Koordinaten: 2'666'954 / 1'258'451

Beschrieb Kalksteine, ca. 1m hoch

Allgemeiner Zustand: mittel

Flora Efeu

Artenreichtum ☐ gering ☒ mittel ☐ hoch

Aktuell geschützt ja

Pufferzone ☐ fehlt ☒ vorhanden (Wald)

Schutzempfehlung ja

Umfeld ☐ einförmig ☒ strukturiert

BFF-Fläche 2023 nein

Unterhaltmassnahmen: dringend Efeu reduzieren; Gehölzbewuchs verhindern

Bemerkungen: entlang wichtigem Fussweg



Nr. T12 Typ Trockenmauer Foto T12a

Mittelpunkt-Koordinaten: 2'667'021 / 1'258'470

Beschrieb hauptsächlich grossformatige Kalksteine, ca. 1.20m hoch

Allgemeiner Zustand: mittel

Flora Saumvegetation, Moose, Gehölz

Artenreichtum ☐ gering ☒ mittel ☐ hoch

Aktuell geschützt ja

Pufferzone ☐ fehlt ☒ vorhanden (wenig intensive Wiese)

Schutzempfehlung ja

Umfeld ☐ einförmig ☒ strukturiert

BFF-Fläche 2023 nein

Unterhaltmassnahmen: dringend Gehölzbewuchs verhindern; stabilisieren / teils evtl. neu aufbauen

Bemerkungen: -



Nr. T13 Typ Trockenmauer Foto T13a, T13b

Mittelpunkt-Koordinaten: 2'667'072 / 1'258'470

Beschrieb zyklische Kalksteine, ca. 50-80cm hoch

Allgemeiner Zustand: mittel-gut

Flora Saumvegetation, Moose, Efeu, Gehölz

Artenreichtum ☐ gering ☐ mittel ☒ hoch

Aktuell geschützt ja

Pufferzone ☐ fehlt ☒ vorhanden (Wald)

Schutzempfehlung ja

Umfeld ☐ einförmig ☒ strukturiert

BFF-Fläche 2023 nein

Unterhaltmassnahmen: Bewuchs reduzieren, Gehölzbewuchs verhindern

Bemerkungen: -



Nr. T14 Typ Trockenmauer Foto T14a, T14b

Mittelpunkt-Koordinaten: 2'667'085 / 1'258'465

Beschrieb Kalksteine, ca. 1.50 bis 2.00m hoch

Allgemeiner Zustand: gut

Flora Saumvegetation, Gehölz

Artenreichtum ☐ gering ☒ mittel ☐ hoch

Aktuell geschützt nein

Pufferzone ☐ fehlt ☒ vorhanden (Weg)

Schutzempfehlung ja

Umfeld ☐ einförmig ☒ strukturiert

BFF-Fläche 2023 nein

Unterhaltmassnahmen: wurde kürzlich von Bewuchs befreit

Bemerkungen: Gehölze oberhalb der Mauer dienen als Absturzsicherung



Nr. T15 Typ Trockenmauer Foto T15a, T15b

Mittelpunkt-Koordinaten: 2'666'498 / 1'256'659

Beschrieb traditionell erstellte Trockenmauer, zwischen 0.20 und 2.00 m hoch

Allgemeiner Zustand: gut

Flora kaum Bewuchs

Artenreichtum ☒ gering ☐ mittel ☐ hoch

Aktuell geschützt nein

Pufferzone ☐ fehlt ☒ vorhanden (Wald)

Schutzempfehlung ja

Umfeld ☐ einförmig ☒ strukturiert

BFF-Fläche 2023 nein

Unterhaltmassnahmen: weiterhin Einwachsen von Gehölz verhindern

Bemerkungen: beliebter Spazierweg; erstellt als ökologischen Ausgleichs- / Ersatzmassnahme
Neukonzessionierung KW Wettingen



Nr. T16 Typ Trockenmauer Foto T16a, T16b

Mittelpunkt-Koordinaten: 2'666'228 / 1'258'515

Beschrieb traditionell erstellte Trockenmauer aus etwas bröckligem Lägerkalk

Allgemeiner Zustand: mittel-gut

Flora Moose, Efeu, Mauernfarn, vereinzelt Gehölze

Artenreichtum ☐ gering ☒ mittel ☐ hoch

Aktuell geschützt ja

Pufferzone ☒ fehlt ☐ vorhanden ()

Schutzempfehlung ja

Umfeld ☐ einförmig ☒ strukturiert

BFF-Fläche 2023 nein

Unterhaltmassnahmen: behutsame Gehölzpflge (dieses dient als "Absturzsicherung")

Bemerkungen: Stützmauer für wichtigen Fussweg; an höchsten Stellen mit Zaun gesichert



Nr. T17 Typ Trockenmauer Foto T17a

Mittelpunkt-Koordinaten: 2'666'906 / 1'258'395

Beschrieb gut 1 m hohe Kalkstein-Mauer

Allgemeiner Zustand: mittel

Flora Moose, Efeu, Saumvegetation

Artenreichtum [] gering [x] mittel [x] hoch

Pufferzone [x] fehlt [] vorhanden ()

Umfeld [x] einförmig [] strukturiert

Aktuell geschützt ja

Schutzempfehlung ja

BFF-Fläche 2023 nein

Unterhaltmassnahmen: von Bewuchs befreien

Bemerkungen: -



Nr. T18 Typ Trockenmauer Foto T18a

Mittelpunkt-Koordinaten: 2'666'935 / 1'258'407

Beschrieb niedrige, kurze Kalksteinmauer entlang Treppenaufgang

Allgemeiner Zustand: gut

Flora Mauerpfeffer, Moose, Saumvegetation

Artenreichtum ☐ gering ☒ mittel ☒ hoch

Pufferzone ☒ fehlt ☐ vorhanden ()

Umfeld ☒ einförmig ☐ strukturiert

Aktuell geschützt ja

Schutzempfehlung ja

BFF-Fläche 2023 nein

Unterhaltmassnahmen: reguläre Pflege

Bemerkungen: -



Nr. T19 Typ Trockenmauer Foto T19a

Mittelpunkt-Koordinaten: 2'666'946 / 1'258'417

Beschrieb niedrige Kalksteinmauer

Allgemeiner Zustand: gut

Flora Mauerpfeffer, Moose

Artenreichtum ☐ gering ☒ mittel ☒ hoch

Pufferzone ☒ fehlt ☐ vorhanden ()

Umfeld ☒ einförmig ☐ strukturiert

Aktuell geschützt nein

Schutzempfehlung ja

BFF-Fläche 2023 nein

Unterhaltmassnahmen: reguläre Pflege

Bemerkungen: -



Nr. T20 Typ Trockenmauer Foto T20a, T20b

Mittelpunkt-Koordinaten: 2'666'985 / 1'258'330

Beschrieb vollständig überwachsene Mauer

Allgemeiner Zustand: mittel

Flora Moose, Wiesen-Arten

Artenreichtum	<input type="checkbox"/> gering	<input type="checkbox"/> mittel	<input checked="" type="checkbox"/> hoch	Aktuell geschützt	nein
Pufferzone	<input type="checkbox"/> fehlt	<input checked="" type="checkbox"/> vorhanden (extensiver Wiesenstreifen)		Schutzempfehlung	ja
Umfeld	<input type="checkbox"/> einförmig	<input checked="" type="checkbox"/> strukturiert		BFF-Fläche 2023	nein

Unterhaltmassnahmen: von Bewuchs befreien

Bemerkungen: -



Nr. T21 Typ Trockenmauer Foto T21a, T21b, T21c

Mittelpunkt-Koordinaten: 2'667'209 / 1'258'228

Beschrieb Kalkstein-Mauer, stellenweise mit Zementfugen

Allgemeiner Zustand: gut

Flora sehr vielfältige Mauer- und Saumflora

Artenreichtum ☐ gering ☐ mittel ☒ hoch

Aktuell geschützt ja

Pufferzone ☒ fehlt ☐ vorhanden ()

Schutzempfehlung ja

Umfeld ☒ einförmig ☐ strukturiert

BFF-Fläche 2023 teilweise

Unterhaltmassnahmen: reguläre Pflege

Bemerkungen: -



Nr. T22 Typ Trockenmauer Foto T22a

Mittelpunkt-Koordinaten: 2'667'271 / 1'258'243

Beschrieb kurze, relativ hohe Mauer

Allgemeiner Zustand: mittel

Flora Saumvegetation, Wiesenarten

Artenreichtum ☐ gering ☒ mittel ☐ hoch

Pufferzone ☒ fehlt ☐ vorhanden ()

Umfeld ☒ einförmig ☐ strukturiert

Aktuell geschützt ja

Schutzempfehlung ja

BFF-Fläche 2023 nein

Unterhaltmassnahmen: von Bewuchs befreien

Bemerkungen: -



Nr. T23 Typ Trockenmauer Foto T23a

Mittelpunkt-Koordinaten: 2'667'298 / 1'258'236

Beschrieb niedrige Mauer mit gemischten Kalksteinen

Allgemeiner Zustand: schlecht

Flora Mauerpfeffer, Efeu, Saumvegetation

Artenreichtum ☐ gering ☒ mittel ☒ hoch

Pufferzone ☒ fehlt ☐ vorhanden ()

Umfeld ☒ einförmig ☐ strukturiert

Aktuell geschützt ja

Schutzempfehlung ja

BFF-Fläche 2023 nein

Unterhaltmassnahmen: dringender Sanierungsbedarf

Bemerkungen: stellenweise zerfallend



Nr. T24 Typ Trockenmauer Foto T24a

Mittelpunkt-Koordinaten: 2'667'314 / 1'258'261

Beschrieb niedrige Mauer mit gemischten Kalksteinen, kürzlich saniert

Allgemeiner Zustand: gut

Flora Mauerpfeffer, Efeu, Saumvegetation

Artenreichtum ☐ gering ☒ mittel ☒ hoch

Pufferzone ☒ fehlt ☐ vorhanden ()

Umfeld ☒ einförmig ☐ strukturiert

Aktuell geschützt ja

Schutzempfehlung ja

BFF-Fläche 2023 nein

Unterhaltmassnahmen: reguläre Pflege

Bemerkungen: -



Nr. T25 Typ Trockenmauer Foto T25a

Mittelpunkt-Koordinaten: 2'667'491 / 1'258'238

Beschrieb bis etwa 2 m hohe Kalksteinmauer

Allgemeiner Zustand: gut

Flora vielfältiger Bewuchs

Artenreichtum ☐ gering ☒ mittel ☒ hoch

Pufferzone ☒ fehlt ☐ vorhanden ()

Umfeld ☒ einförmig ☐ strukturiert

Aktuell geschützt ja

Schutzempfehlung ja

BFF-Fläche 2023 nein

Unterhaltmassnahmen: Gehölz- und Brombeerbewuchs reduzieren

Bemerkungen: reizvoll: Iris-Pflanzen an / in der Mauer



Nr. T26 Typ Trockenmauer Foto T26a

Mittelpunkt-Koordinaten: 2'667'479 / 1'258'272

Beschrieb niedrige Rebmauer aus eher grossformatigen Kalksteinen

Allgemeiner Zustand: gut

Flora typische Mauer- und Saumvegetation

Artenreichtum ☐ gering ☒ mittel ☐ hoch

Aktuell geschützt nein

Pufferzone ☒ fehlt ☐ vorhanden ()

Schutzempfehlung ja

Umfeld ☒ einförmig ☐ strukturiert

BFF-Fläche 2023 ja

Unterhaltmassnahmen: reguläre Pflege

Bemerkungen: Vertragsfläche



Nr. T27 Typ Trockenmauer Foto T27a

Mittelpunkt-Koordinaten: 2'667'482 / 1'258'288

Beschrieb niedrige Rebmauer aus eher grossformatigen Kalksteinen

Allgemeiner Zustand: gut

Flora typische Mauer- und Saumvegetation

Artenreichtum ☐ gering ☒ mittel ☐ hoch

Aktuell geschützt nein

Pufferzone ☒ fehlt ☐ vorhanden ()

Schutzempfehlung ja

Umfeld ☒ einförmig ☐ strukturiert

BFF-Fläche 2023 ja

Unterhaltmassnahmen: reguläre Pflege

Bemerkungen: Vertragsfläche



Nr. T28 Typ Trockenmauer Foto T28a

Mittelpunkt-Koordinaten: 2'667'809 / 1'258'205

Beschrieb zyklische Kalksteine, ca. 50-80cm hoch

Allgemeiner Zustand: mittel

Flora Fragment einer Rebmauer

Artenreichtum ☐ gering ☒ mittel ☒ hoch

Pufferzone ☒ fehlt ☐ vorhanden ()

Umfeld ☒ einförmig ☐ strukturiert

Aktuell geschützt ja

Schutzempfehlung ja

BFF-Fläche 2023 ja

Unterhaltmassnahmen: sanieren, teilweise wieder aufbauen

Bemerkungen: -



Nr. T29 Typ Trockenmauer Foto T29a

Mittelpunkt-Koordinaten: 2'668'295 / 1'258'371

Beschrieb Kalkstein-Mauer, ca. 100cm hoch

Allgemeiner Zustand: mittel

Flora stark überwachsene Mauer

Artenreichtum ☒ gering ☐ mittel ☐ hoch

Aktuell geschützt ja

Pufferzone ☐ fehlt ☒ vorhanden (Magerwiese)

Schutzempfehlung ja

Umfeld ☐ einförmig ☒ strukturiert

BFF-Fläche 2023 ja

Unterhaltmassnahmen: Abstimmen mit Heckenpflege H19

Bemerkungen: -



Nr. T30 Typ Trockenmauer Foto T30a

Mittelpunkt-Koordinaten: 2'668'327 / 1'258'449

Beschrieb südlich des Wogs, teils kürzlich saniert, mehrheitlich mit Hecke

Allgemeiner Zustand: gut

Flora Moose; wenig Bewuchs

Artenreichtum ☒ gering ☐ mittel ☐ hoch

Aktuell geschützt nein

Pufferzone ☐ fehlt ☒ vorhanden (Weg, Magerwiese)

Schutzempfehlung ja

Umfeld ☐ einförmig ☒ strukturiert

BFF-Fläche 2023 nein

Unterhaltmassnahmen: Abstimmen mit Heckenpflege H21

Bemerkungen: Gehölz dient als eine Art Absturzsicherung



Nr. T31 Typ Trockenmauer Foto T31a

Mittelpunkt-Koordinaten: 2'668'601 / 1'258'488

Beschrieb Kalkstein-Mauer, vollständig überwachsen

Allgemeiner Zustand: mittel

Flora Moose; wenig Bewuchs

Artenreichtum ☒ gering ☐ mittel ☐ hoch

Aktuell geschützt ja

Pufferzone ☐ fehlt ☒ vorhanden (Magerwiese, Hecke)

Schutzempfehlung ja

Umfeld ☐ einförmig ☒ strukturiert

BFF-Fläche 2023 ja

Unterhaltmassnahmen: Abstimmen mit Heckenpflege H25

Bemerkungen: -



Nr. T32 Typ Trockenmauer Foto T32a, T32b, T32c, T32d

Mittelpunkt-Koordinaten: 2'668'355 / 1'258'334

Beschrieb Kalkstein-Mauer, mehrheitlich ca. 80cm hoch, westliches Ende deutlich höher und dort teilweise mit Mörtelfugen

Allgemeiner Zustand: gut

Flora Mauer- und Saumvegetation

Artenreichtum ☐ gering ☒ mittel ☒ hoch

Aktuell geschützt ja

Pufferzone ☐ fehlt ☒ vorhanden (Magerwiesen
(mehrheitlich))

Schutzempfehlung ja

BFF-Fläche 2023 ja

Umfeld ☐ einförmig ☒ strukturiert

Unterhaltmassnahmen: reguläre Pflege

Bemerkungen: -



Nr. T33 Typ Trockenmauer Foto T33a

Mittelpunkt-Koordinaten: 2'668'287 / 1'258'307

Beschrieb ca. 80cm hohe Mauer am Strassenrand

Allgemeiner Zustand: gut

Flora Moose, etwas Himbeeren

Artenreichtum ☐ gering ☒ mittel ☐ hoch
Pufferzone ☒ fehlt ☐ vorhanden ()
Umfeld ☐ einförmig ☒ strukturiert

Aktuell geschützt ja
Schutzempfehlung ja
BFF-Fläche 2023 nein

Unterhaltmassnahmen: reguläre Pflege

Bemerkungen: -



Nr. T34 Typ Trockenmauer Foto T34a, T34b

Mittelpunkt-Koordinaten: 2'667'707 / 1'255'663

Beschrieb ca. 60-80cm hohe Mauer am Wegrand; Flusskiesel

Allgemeiner Zustand: gut

Flora Moose, Efeu, Saumvegetation

Artenreichtum ☐ gering ☒ mittel ☐ hoch

Pufferzone ☒ fehlt ☐ vorhanden ()

Umfeld ☐ einförmig ☒ strukturiert

Aktuell geschützt nein

Schutzempfehlung ja

BFF-Fläche 2023 nein

Unterhaltmassnahmen: reguläre Pflege

Bemerkungen: -



Nr. T35 Typ Trockenmauer Foto T35a

Mittelpunkt-Koordinaten: 2'668'604 / 1'257'485

Beschrieb bis etwa 80cm hohe Mauer am Fuss einer Hecke, allseits von Magerwiesen umgeben

Allgemeiner Zustand: gut

Flora kaum Bewuchs

Artenreichtum ☒ gering ☐ mittel ☐ hoch

Aktuell geschützt nein

Pufferzone ☐ fehlt ☒ vorhanden (Magerwiese, Hecke)

Schutzempfehlung ja

Umfeld ☐ einförmig ☒ strukturiert

BFF-Fläche 2023 ja

Unterhaltmassnahmen: reguläre Pflege

Bemerkungen: -



Nr. K01

Foto K01a, K01b

Mittelpunkt-Koordinaten: 2'670'424 / 1'258'148

Objekttyp: Grenzstein

Allgemeiner Zustand: schlecht

Aktuell geschützt

ja

Schutzempfehlung

ja

Beschrieb: Muschelkalk, 40 x 15 x 70cm. Wettinger Stern und W-Signatur

Unterhaltmassnahmen: sanieren

Bemerkungen: abgesplittert und am Fuss gerissen



Nr. K02

Foto K02a, K02b

Mittelpunkt-Koordinaten: 2'670'614 / 1'258'240

Objekttyp: Grenzstein

Allgemeiner Zustand: gut

Aktuell geschützt

ja

Schutzempfehlung

ja

Beschrieb: Granit, 20 x 25 x 50cm. Inschriften CA, CZ N39 1860

Unterhaltmassnahmen: keine

Bemerkungen: -



Nr. K03

Foto K03a, K03b, K03c

Mittelpunkt-Koordinaten: 2'670'520 / 1'258'587

Objekttyp: Grenzstein

Allgemeiner Zustand: gut

Aktuell geschützt

ja

Schutzempfehlung

ja

Beschrieb: Muschelkalk, 30 x 30 x 45cm. Zürcher Wappen, Wettinger Stern, 246 / 112

Unterhaltmassnahmen: keine

Bemerkungen: -



Nr. K04

Foto K04a, K04b

Mittelpunkt-Koordinaten: 2'670'480 / 1'258'651

Objekttyp: Grenzstein

Allgemeiner Zustand: gut

Aktuell geschützt ja

Schutzempfehlung ja

Beschrieb: Granit, 25 x 30 x 70cm. Inschriften CZ N38, CA 1860

Unterhaltmassnahmen: keine

Bemerkungen: -



Nr. K05

Foto K05a, K05b

Mittelpunkt-Koordinaten: 2'670'299 / 1'258'906

Objekttyp: Brunnen

Allgemeiner Zustand: gut

Aktuell geschützt ja

Schutzempfehlung ja

Beschrieb: Holztrog, 2m lang

Unterhaltmassnahmen: regelmässig putzen, bei Bedarf ersetzen

Bemerkungen: -



Nr. K06

Foto K06a, K06b

Mittelpunkt-Koordinaten: 2'669'716 / 1'258'259

Objekttyp: Brunnen

Allgemeiner Zustand: gut

Aktuell geschützt ja

Schutzempfehlung ja

Beschrieb: Holztrog, 2m lang

Unterhaltmassnahmen: regelmässig putzen, bei Bedarf ersetzen

Bemerkungen: -



Nr. K07

Foto K07a

Mittelpunkt-Koordinaten: 2'669'711 / 1'258'189

Objekttyp: Brunnen

Allgemeiner Zustand: gut

Aktuell geschützt

ja

Schutzempfehlung

ja

Beschrieb: Sandstein-Trog 2.0 x 1.1 x 0.8m. Inschrift 18[.] (unleserlich)

Unterhaltmassnahmen: keine

Bemerkungen: Hof-Umschwung



Nr. K08

Foto K08a, K08b

Mittelpunkt-Koordinaten: 2'669'429 / 1'258'514

Objekttyp: Brunnen

Allgemeiner Zustand: gut

Aktuell geschützt

ja

Schutzempfehlung

ja

Beschrieb: Holztrog, 2m lang; Kalkstein-Brunnenstock

Unterhaltmassnahmen: regelmässig putzen, bei Bedarf ersetzen

Bemerkungen: bei Forsthaus Muntel



Nr. K09

Foto K09a, K09b

Mittelpunkt-Koordinaten: 2'668'387 / 1'258'272

Objekttyp: Historischer Weg

Allgemeiner Zustand: mittel

Aktuell geschützt ja

Schutzempfehlung ja

Beschrieb: Lättegässli. Schmäler Pfad, weit gehend unbefestigt, im mittleren Abschnitt flankiert von Trockenmauern respektive Wiesenböschungen, im oberen Abschnitt von einer Baumreihe

Unterhaltmassnahmen: leicht befestigen, Wegbreite ca. 50 - 80 cm mittels lokalem (Kalk-)Mergel besser begehbar machen

Bemerkungen: -



Nr. K10

Foto K10a

Mittelpunkt-Koordinaten: 2'668'180 / 1'258'345

Objekttyp: Brunnen

Allgemeiner Zustand: mittel

Aktuell geschützt ja

Schutzempfehlung ja

Beschrieb: Barock geformtes Steinbecken, halbrund / muschelförmig; originaler Stock fehlt

Unterhaltmassnahmen: Risse sanieren; regelmässig putzen

Bemerkungen: -



Nr. K11

Foto K11a

Mittelpunkt-Koordinaten: 2'667'763 / 1'258'381

Objekttyp: Brunnen

Allgemeiner Zustand: gut

Aktuell geschützt

ja

Schutzempfehlung

ja

Beschrieb: Holztrog, 2m lang

Unterhaltmassnahmen: regelmässig putzen, bei Bedarf ersetzen

Bemerkungen: -



Nr. K12

Foto K12a, K12b

Mittelpunkt-Koordinaten: 2'667'636 / 1'258'249

Objekttyp: Brunnen

Allgemeiner Zustand: gut

Aktuell geschützt ja

Schutzempfehlung ja

Beschrieb: Kalk, Haupttrog 2.4 x 1.1 x 0.6, Nebentrog 0.9 x 0.9 x 0.4; Inschrift (Bedeutung unklar), 1759. Stock Kalkstein

Unterhaltmassnahmen: regelmässig putzen

Bemerkungen: -



Nr. K13

Foto K13a, K13b

Mittelpunkt-Koordinaten: 2'667'567 / 1'258'287

Objekttyp: Wegkreuz

Allgemeiner Zustand: gut

Aktuell geschützt	nein
Schutzempfehlung	ja

Beschrieb: einfaches Kreuz aus Muschelkalk; Inschrift im Sockel 1730 Erneuerung 1975

Unterhaltmassnahmen: reguläre Pflege

Bemerkungen: -



Nr. K14

Foto K14a, K14b

Mittelpunkt-Koordinaten: 2'667'358 / 1'258'316

Objekttyp: Brunnen

Allgemeiner Zustand: gut

Aktuell geschützt

ja

Schutzempfehlung

ja

Beschrieb: Muschelkalk 1.0 x 1.7 x 0.5, 1882; Stock Muschelkalk, 1995

Unterhaltmassnahmen: reguläre Pflege

Bemerkungen: -



Nr. K15

Foto K15a

Mittelpunkt-Koordinaten: 2'667'103 / 1'258'398

Objekttyp: Brunnen

Allgemeiner Zustand: gut

Aktuell geschützt

ja

Schutzempfehlung

ja

Beschrieb: Kalkstein gemauert, 1.4 x 0.7 x 0.6; an Stützmauer angelagert

Unterhaltsmassnahmen: reguläre Pflege

Bemerkungen: -



Nr. K16

Foto K16a, K16b

Mittelpunkt-Koordinaten: 2'667'077 / 1'258'401

Objekttyp: Wegkreuz

Allgemeiner Zustand: gut

Aktuell geschützt	nein
Schutzempfehlung	ja

Beschrieb: einfaches Kreuz aus Muschelkalk; Inschrift im Sockel 1982

Unterhaltsmassnahmen: reguläre Pflege

Bemerkungen: -



Nr. K17

Foto K17a

Mittelpunkt-Koordinaten: 2'666'932 / 1'258'433

Objekttyp: Brunnen

Allgemeiner Zustand: gut

Aktuell geschützt ja

Schutzempfehlung ja

Beschrieb: Betontrog, Standardprodukt, 1.2 x 0.7 x 0.5

Unterhaltmassnahmen: reguläre Pflege

Bemerkungen: -



Nr. K18

Foto K18a

Mittelpunkt-Koordinaten: 2'666'740 / 1'258'462

Objekttyp: Brunnen

Allgemeiner Zustand: gut

Aktuell geschützt ja

Schutzempfehlung ja

Beschrieb: monolithischer Kalkblock, ca. 2.0 x 1.5 x 0.5, organisch geformtes Becken; Brunnenröhre aus hinterliegender Stützmauer

Unterhaltsmassnahmen: regelmässig putzen

Bemerkungen: -



Nr. K19

Foto K19a, K19b

Mittelpunkt-Koordinaten: 2'668'064 / 1'259'040

Objekttyp: Grenzstein

Allgemeiner Zustand: gut

Aktuell geschützt	nein
Schutzempfehlung	ja

Beschrieb: Muschelkalk, 30 x 30 x 60cm. Inschrift B9

Unterhaltmassnahmen: keine

Bemerkungen: -



Nr. K20

Foto K20a, K20b

Mittelpunkt-Koordinaten: 2'668'994 / 1'259'202

Objektyp: Grenzstein

Allgemeiner Zustand: gut

Aktuell geschützt	nein
Schutzempfehlung	ja

Beschrieb: Muschelkalk, 20 x 20 x 40cm. Inschrift 69

Unterhaltmassnahmen: keine

Bemerkungen: -



Nr. K21

Foto K21a, K21b

Mittelpunkt-Koordinaten: 2'669'295 / 1'259'217

Objekttyp: Grenzstein

Allgemeiner Zustand: mittel

Aktuell geschützt	nein
Schutzempfehlung	ja

Beschrieb: Muschelkalk, 25 x 25 x 30cm. Inschriften (auf drei Seiten verteilt) w, O, U, sowie 71 1869

Unterhaltmassnahmen: Inschriften nachziehen

Bemerkungen: -



Nr. K22

Foto K22a, K22b

Mittelpunkt-Koordinaten: 2'670'446 / 1'259'386

Objekttyp: Grenzstein

Allgemeiner Zustand: gut

Aktuell geschützt	nein
Schutzempfehlung	ja

Beschrieb: Granit, 25 x 25 x 70cm. Inschriften CA 1860 sowie CZ N36

Unterhaltmassnahmen: keine

Bemerkungen: -



Nr. K23

Foto K23a, K23b

Mittelpunkt-Koordinaten: 2'670'511 / 1'259'071

Objekttyp: Grenzstein

Allgemeiner Zustand: gut

Aktuell geschützt ja

Schutzempfehlung ja

Beschrieb: Muschelkalk, 20 x 45 x 55cm. Inschriften 16B42 (Kanton Baden!) sowie 16Z42 257

Unterhaltmassnahmen: keine

Bemerkungen: -



Nr. K24

Foto K24a, K24b

Mittelpunkt-Koordinaten: 2'669'700 / 1'259'026

Objekttyp: Denkmal

Allgemeiner Zustand: weit gehend gut

Aktuell geschützt ja

Schutzempfehlung ja

Beschrieb: ca. 2 Meter hoher Kalkblock mit Portrait-Relief. Schrifttafel: In memoriam Arthur Frei 1879 - 1959, Seminardirektor in Wettingen 1923 - 1947

Unterhaltmassnahmen: Versinterung auf Schrifttafel entfernen

Bemerkungen: -



Nr. K25

Foto K25a

Mittelpunkt-Koordinaten: 2'669'903 / 1'258'957

Objekttyp: Brunnen

Allgemeiner Zustand: gut

Aktuell geschützt ja

Schutzempfehlung ja

Beschrieb: Sandstein-Trog 1.3 x 1.0 x 0.8, Sandstein-Stock mit Affen-Relief, Inschrift 1907

Unterhaltmassnahmen: keine

Bemerkungen: sehr zeittypische Gestaltung



Nr. K26

Foto K26a

Mittelpunkt-Koordinaten: 2'669'804 / 1'258'744

Objekttyp: Brunnen

Allgemeiner Zustand: mittel

Aktuell geschützt ja

Schutzempfehlung ja

Beschrieb: Holztrog, 4m lang

Unterhaltmassnahmen: Erneuerung fällig

Bemerkungen: stellenweise verfault



Nr. K27

Foto K27a

Mittelpunkt-Koordinaten: 2'668'261 / 1'257'889

Objekttyp: Brunnen

Allgemeiner Zustand: gut

Aktuell geschützt

ja

Schutzempfehlung

ja

Beschrieb: Trog Muschelkalk, 220 x 90 x 60cm, Stock dito, 35 x 35 x 160cm; 1984

Unterhaltmassnahmen: reguläre Pflege

Bemerkungen: -



Nr. K28

Foto K28a, K28b, K28c, K28d, K28e, K28f, K28g, K28h, K28i, K28j, K28k, K28l, K28m, K28n, K28o

Mittelpunkt-Koordinaten: 2'667'995 / 1'257'412

Objekttyp: Stationenweg

Allgemeiner Zustand: gut

Aktuell geschützt nein

Schutzempfehlung ja

Beschrieb: 15 Bildstöcke rund um die Sulperg-Kapelle

Unterhaltmassnahmen: reguläre Pflege

Bemerkungen: -



Nr. K29

Foto K29a, K29b, K29c

Mittelpunkt-Koordinaten: 2'667'985 / 1'257'418

Objekttyp: Wegkreuz

Allgemeiner Zustand: gut

Aktuell geschützt	nein
Schutzempfehlung	ja

Beschrieb: Muschelkalk, etwa 3m hoch, bei Sulpergkapelle; 1874 / renov. 1982

Unterhaltsmassnahmen: reguläre Pflege

Bemerkungen: -



Nr. K30

Foto K30a

Mittelpunkt-Koordinaten: 2'668'016 / 1'257'401

Objekttyp: Altar

Allgemeiner Zustand: gut

Aktuell geschützt	nein
Schutzempfehlung	ja

Beschrieb: Sandstein, 125 x 210 x 90cm; bei Sulpergkapelle

Unterhaltmassnahmen: reguläre Pflege

Bemerkungen: -



Nr. K31

Foto K31a

Mittelpunkt-Koordinaten: 2'667'864 / 1'257'448

Objekttyp: Wegkreuz

Allgemeiner Zustand: mittel

Aktuell geschützt	nein
Schutzempfehlung	ja

Beschrieb: Friedenskreuz am Sulperg; Beton verputzt, etwa 6m hoch

Unterhaltmassnahmen: Einwachsen verindern; stellenweise Putz abgeplatzt, kontrollieren

Bemerkungen: -



Nr. K32

Foto K32a, K32b, K32c

Mittelpunkt-Koordinaten: 2'669'671 / 1'257'266

Objekttyp: Grenzstein

Allgemeiner Zustand: gut

Aktuell geschützt

ja

Schutzempfehlung

ja

Beschrieb: Kalkstein, winkelförmig, 15 x 15 x 30cm; 141 / W W 1669

Unterhaltmassnahmen: reguläre Pflege

Bemerkungen: -



Nr. K33

Foto K33a

Mittelpunkt-Koordinaten: 2'669'405 / 1'257'900

Objekttyp: Brunnen

Allgemeiner Zustand: mittel

Aktuell geschützt ja

Schutzempfehlung ja

Beschrieb: Holztrog, ca. 2m lang

Unterhaltmassnahmen: gelegentlich ersetzen

Bemerkungen: -



Nr. K34

Foto K34a, K34b, K34c

Mittelpunkt-Koordinaten: 2'668'569 / 1'256'967

Objekttyp: Wegkreuz

Allgemeiner Zustand: gut

Aktuell geschützt ja

Schutzempfehlung ja

Beschrieb: Sandstein auf marmoriertem Kalksockel, etwa 3m hoch; Marmortafel: Gelobt sei Jesus Christus / INRI 1927 / GW. Von Ed. Meier. Messingtafel: In Erinnerung an unseren Urgrossvater Eduard Sebastian Meier 20.1.1876 - 24.9.1926 der 1928 dieses Kreuz stiftete. U

Unterhaltsmassnahmen: reguläre Pflege, "Kreuz-Buch" pflegen

Bemerkungen: mit "Kreuz-Buch" in Gamelle an alter Linde



Nr. K35

Foto K35a

Mittelpunkt-Koordinaten: 2'668'838 / 1'257'197

Objekttyp: Brunnen

Allgemeiner Zustand: gut

Aktuell geschützt ja

Schutzempfehlung ja

Beschrieb: halbrunder Betontrog, etwa 60cm Durchmesser, Stock Beton, halbrund, etwa 100cm breit

Unterhaltmassnahmen: gelegentlich putzen

Bemerkungen: daneben vermutlich Brunnenstube



Nr. K36

Foto K36a, K36b

Mittelpunkt-Koordinaten: 2'668'952 / 1'256'923

Objekttyp: Grenzstein

Allgemeiner Zustand: gut

Aktuell geschützt ja

Schutzempfehlung ja

Beschrieb: Muschelkalk, 35 x 25 x 70cm; WL / WT / 1858

Unterhaltmassnahmen: reguläre Pflege

Bemerkungen: -



Nr. K37

Foto K37a, K37b

Mittelpunkt-Koordinaten: 2'667'858 / 1'255'438

Objektyp: Grenzstein

Allgemeiner Zustand: gut

Aktuell geschützt

ja


Schutzempfehlung

ja

Beschrieb: Muschelkalk, 40 x 20 x 60cm; W (Stern) / Würenlos D V G / 29 / 312

Unterhaltsmassnahmen: reguläre Pflege

Bemerkungen: -



Nr. K38

Foto K38a, K38b

Mittelpunkt-Koordinaten: 2'667'763 / 1'255'329

Objekttyp: Wegstein

Allgemeiner Zustand: gut

Aktuell geschützt ja

Schutzempfehlung ja

Beschrieb: Muschelkalk, 20 x 40 x 70cm; Relief / 1641 / 25

Unterhaltmassnahmen: reguläre Pflege

Bemerkungen: -



Nr. K39

Foto K39a

Mittelpunkt-Koordinaten: 2'667'762 / 1'256'099

Objekttyp: Brunnen

Allgemeiner Zustand: gut

Aktuell geschützt ja

Schutzempfehlung ja

Beschrieb: gemauertes Fünfeck, rundes Becken, etwa 150cm Durchmesser, 70cm hoch; zwei Speier

Unterhaltmassnahmen: reguläre Pflege

Bemerkungen: -



Nr. K40

Foto K40a

Mittelpunkt-Koordinaten: 2'667'519 / 1'258'539

Objekttyp: Brunnen

Allgemeiner Zustand: mittel-gut

Aktuell geschützt ja

Schutzempfehlung ja

Beschrieb: Kalk, 2.0 x 0.7 x 0.6

Unterhaltmassnahmen: regelmässig putzen

Bemerkungen: -



Nr. K41

Foto K41a, K41b

Mittelpunkt-Koordinaten: 2'667'876 / 1'257'521

Objekttyp: Historischer Weg


Allgemeiner Zustand: gut

Aktuell geschützt	nein
Schutzempfehlung	ja

Beschrieb: Treppenlauf zu Kapelle und Friedenskreuz Sulperg

Unterhaltsmassnahmen: regulärer Unterhalt

Bemerkungen: in Siegfriedkarte 1880 verzeichnet, nicht im IVS



Nr. K42

Foto K42a, K42b

Mittelpunkt-Koordinaten: 2'670'496 / 1'258'859

Objekttyp: Grenzstein

Allgemeiner Zustand: gut

Aktuell geschützt	nein
Schutzempfehlung	ja

Beschrieb: Muschelkalk, 30 x 20 x 70cm; Z / Zürcher Wappen / 252

Unterhaltmassnahmen: regelmässig putzen

Bemerkungen: -



Nr. K43

Foto K43a, K43b

Mittelpunkt-Koordinaten: 2'670'518 / 1'259'274

Objekttyp: Grenzstein

Allgemeiner Zustand: mittel

Aktuell geschützt	nein
Schutzempfehlung	ja

Beschrieb: Gneis, 35 x 25 x 60cm; CA / 1860 / CZ / N37

Unterhaltsmassnahmen: neu versetzen (aufrichten)

Bemerkungen: an schwer zugänglicher Stelle



Nr. K44

Foto K44a

Mittelpunkt-Koordinaten: 2'667'191 / 1'256'649

Objekttyp: Brunnen

Allgemeiner Zustand: gut

Aktuell geschützt nein
Schutzempfehlung ja

Beschrieb: runder, kleiner Natursteintrog, markanter Stock

Unterhaltsmassnahmen: reguläre Pflege

Bemerkungen: Abgrenzung Bauzone?



Nr. K72

Foto K72a

Mittelpunkt-Koordinaten: 2'667'860 / 1'256'000

Objekttyp: Denkmal

Allgemeiner Zustand: gut

Aktuell geschützt ja

Schutzempfehlung ja

Beschrieb: Gedenkstein aus Muschelkalk. Gravierte Inschrift: "An dieser Stelle stürzte am 6. August 1937 bei einer Staffellübung tödlich ab Hans Willy Schärli Leutnant der Fliegerkomp. 8"

Unterhaltmassnahmen: reguläre Pflege

Bemerkungen: -



Nr. K73

Foto K73a

Mittelpunkt-Koordinaten: 2'668'985 / 1'258'418

Objekttyp: Wegkreuz

Allgemeiner Zustand: mittel

Aktuell geschützt nein

Schutzempfehlung ja

Beschrieb: Kreuz aus Kunststein, mit gefasten Kanten und gekehnten Kreuzenden. Es trägt einen Gusseisenkorpus deutscher Herkunft und ein Täfelchen mit Kreuzesinschrift INRI. Gemäss Inschrift am Sockel wurde das Kreuz 1937 erstellt, Stifterin war Magdalena Steimer. 1986 wurde der Korpus vom Eigentümer des Mooshofs entrostet und neu gestrichen. (Quelle: Kant. Denmalpflege)

Unterhaltmassnahmen: Bewuchs entfernen. Korpus sanieren.

Bemerkungen: -



Nr. K74

Foto K74a, K74b

Mittelpunkt-Koordinaten: 2'670'070 / 1'257'973

Objekttyp: Grenzstein

Allgemeiner Zustand: mittel

Aktuell geschützt	nein
Schutzempfehlung	ja

Beschrieb: Granit, 25 x 30 x 55cm; Inschriften CA 186[?]; CZ N46

Unterhaltmassnahmen: reguläre Pflege

Bemerkungen: -



Nr. K75

Foto K75a, K75b

Mittelpunkt-Koordinaten: 2'669'906 / 1'257'751

Objekttyp: Grenzstein

Allgemeiner Zustand: gut

Aktuell geschützt	nein
Schutzempfehlung	ja

Beschrieb: Granit, 20 x 25 x 50cm; Inschriften CA 1860; CZ N42

Unterhaltmassnahmen: reguläre Pflege

Bemerkungen: -



Nr. K76

Foto K76a, K76b

Mittelpunkt-Koordinaten: 2'668'059 / 1'255'600

Objekttyp: Grenzstein

Allgemeiner Zustand: mittel

Aktuell geschützt	nein
Schutzempfehlung	ja

Beschrieb: Muschelkalk, 40 x 15 x 60cm; Inschriften 16 WURENLO(S) D V knapp zu entziffern, auf der Schmalseite 10.

Unterhaltmassnahmen: reguläre Pflege, regelmässig ausmähen

Bemerkungen: -



Nr. K77

Foto K77a

Mittelpunkt-Koordinaten: 2'667'593 / 1'258'707

Objekttyp: Historischer Weg

Allgemeiner Zustand: 0

Aktuell geschützt nein

Schutzempfehlung ja

Beschrieb: Schmäler Weg, via Buessberg zum Lägerngrat. Teils als Wanderweg ausgeschildert, vor allem im untersten Streckenteil kaum oder gar nicht mehr erkennbar.

Unterhaltsmassnahmen: reguläre Pflege

Bemerkungen: -



Nr. K78

Foto K78a

Mittelpunkt-Koordinaten: 2'668'913 / 1'257'627

Objekttyp: Historischer Weg

Allgemeiner Zustand: 0

Aktuell geschützt nein

Schutzempfehlung ja

Beschrieb: Schmäler Trampelpfad im Forebüel

Unterhaltmassnahmen: reguläre Pflege

Bemerkungen: -



Nr. K79

Foto K79a

Mittelpunkt-Koordinaten: 2'667'963 / 1'257'586

Objekttyp: Historischer Weg

Allgemeiner Zustand: 0

Aktuell geschützt	nein
Schutzempfehlung	ja

Beschrieb: Augebaute Strasse zum Herterehof

Unterhaltsmassnahmen: reguläre Pflege

Bemerkungen: -




Nr.	A01	Typ	Aussichtspunkt	Foto	A01a
Mittelpunkt-Koordinaten	2'667'725 / 1'258'332				
Einmaligkeit, Besonderheit	<input type="checkbox"/> gering	<input checked="" type="checkbox"/> mittel	<input type="checkbox"/> hoch	Aktuell geschützt	ja
Typisch für Wettingen	<input type="checkbox"/> wenig typisch	<input checked="" type="checkbox"/> sehr typisch		Schutzempfehlung	nein
Störungen	<input checked="" type="checkbox"/> starke	<input checked="" type="checkbox"/> wenige	<input type="checkbox"/> keine		

Beschrieb: Aussicht über das Wettinger Siedlungsgebiet, das Limmattal, im Hintergrund der Heitersberg, gegen Westen Sulperg und Eigi (durch Hecke verdeckt). Am Startpunkt eines bedeutenden Spazierwegs, welcher oberhalb den Rebbergen dem Waldrand entlang führt.

Unterhaltsmassnahmen: Aussicht Richtung Eigi verbessern

Bemerkungen: Ausgestattet mit Sitzbank und Feuerstelle



Nr.	A02	Typ	Aussichtspunkt	Foto	A02a
Mittelpunkt-Koordinaten	2'666'031 / 1'258'540				
Einmaligkeit, Besonderheit	<input type="checkbox"/> gering	<input checked="" type="checkbox"/> mittel	<input checked="" type="checkbox"/> hoch	Aktuell geschützt	ja
Typisch für Wettingen	<input type="checkbox"/> wenig typisch	<input checked="" type="checkbox"/> sehr typisch		Schutzempfehlung	ja
Störungen	<input checked="" type="checkbox"/> starke	<input checked="" type="checkbox"/> wenige	<input type="checkbox"/> keine		

Beschrieb: Aussicht über die Rebberge auf die Hertere, den Sulperg und das Limmattal, den Heitersberg und zum Schloss Stein. Im Hintergrund sind die Glarner und Innerschweizer Alpen zu erkennen.

Unterhaltsmassnahmen: -

Bemerkungen: beim Restaurant Scharfenfels; mit Panoramatafel ausgestattet




Nr.	A03	Typ	Aussichtspunkt	Foto	A03a, A03b, A03c
Mittelpunkt-Koordinaten	2'669'699 / 1'259'310				
Einmaligkeit, Besonderheit	<input type="checkbox"/> gering	<input type="checkbox"/> mittel	<input checked="" type="checkbox"/> hoch	Aktuell geschützt	ja
Typisch für Wettingen	<input type="checkbox"/> wenig typisch	<input checked="" type="checkbox"/> sehr typisch		Schutzempfehlung	ja
Störungen	<input type="checkbox"/> starke	<input checked="" type="checkbox"/> wenige	<input checked="" type="checkbox"/> keine		

Beschrieb: Beinahe alpin anmutender Aussichtspunkt auf dem Burghorn. Rundum-Blick gegen Süden und gegen Norden.

Unterhaltsmassnahmen: offen halten (Waldbewirtschaftung)

Bemerkungen: mit Gipfelbuch



Nr.	A04	Typ	Aussichtspunkt	Foto	A04a, B04b, B04c
Mittelpunkt-Koordinaten	2'667'874 / 1'257'463				
Einmaligkeit, Besonderheit	<input type="checkbox"/> gering	<input type="checkbox"/> mittel	<input checked="" type="checkbox"/> hoch	Aktuell geschützt	ja
Typisch für Wettingen	<input type="checkbox"/> wenig typisch	<input checked="" type="checkbox"/> sehr typisch		Schutzempfehlung	ja
Störungen	<input type="checkbox"/> starke	<input checked="" type="checkbox"/> wenige	<input type="checkbox"/> keine		

Beschrieb: Sehr guter Überblick über das Dorf. Im Hintergrund der Kreuzliberg, Allmend-Münzlishausen, die Badener Altstadt mit dem Schluss Stein, der Villiger Geissberg und die Lägern.

Unterhaltsmassnahmen: offen halten (Waldbewirtschaftung)

Bemerkungen: Sulperg, beim Kreuz



Nr.	A05	Typ	Aussichtspunkt	Foto	A05a
Mittelpunkt-Koordinaten	2'668'573 / 1'256'960				
Einmaligkeit, Besonderheit	<input type="checkbox"/> gering	<input type="checkbox"/> mittel	<input checked="" type="checkbox"/> hoch	Aktuell geschützt	ja
Typisch für Wettingen	<input type="checkbox"/> wenig typisch	<input checked="" type="checkbox"/> sehr typisch		Schutzempfehlung	nein
Störungen	<input checked="" type="checkbox"/> starke	<input checked="" type="checkbox"/> wenige	<input type="checkbox"/> keine		

Beschrieb: Schöner Blick auf die Landschaftsspanne Sulperg-Rüsler. Kiesabbaugebiete gut erkennbar, dahinter die Hügelzüge des Mittellandes, und in der Ferne die Ostalpen.

Unterhaltsmassnahmen: Zugänglichkeit verbessern

Bemerkungen: Äusserer Sulperg, bei Kreuz und Baumgruppe

